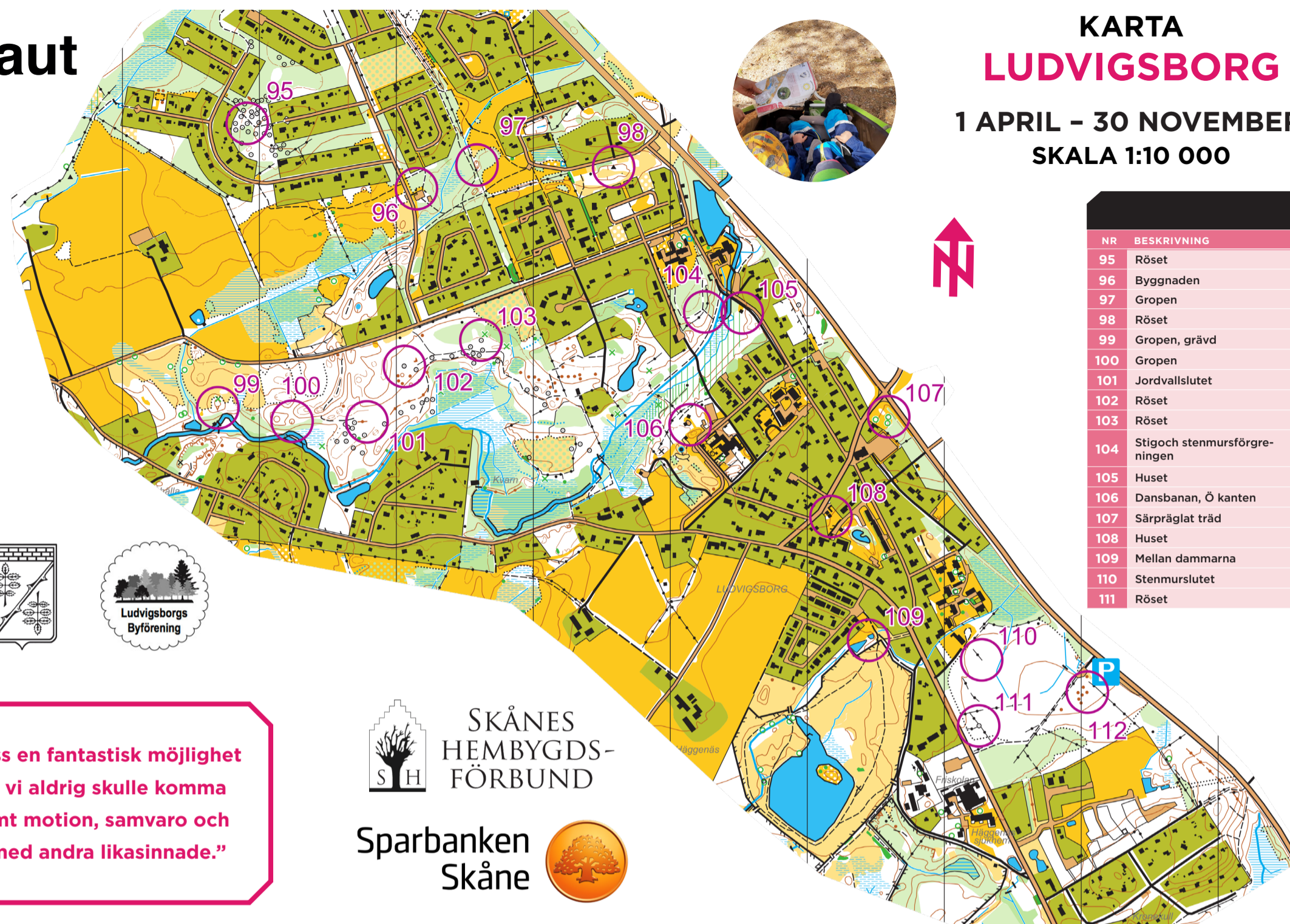


"Hittaut ger oss en fantastisk möjlighet att se platser vi aldrig skulle komma till annars samt motion, samvaro och gemenskap med andra likasinnade."



KARTA
LUDVIGSBORG

1 APRIL - 30 NOVEMBER
SKALA 1:10 000



VAD ÄR HITTAUT?

Hittaut är en gratis friskvårdsaktivitet där du med hjälp av karta (på papper eller i appen) ska finna checkpoints. Det finns checkpoints i fyra olika svårighetsnivåer och de är placerade i stadsmiljö, parker, bostadsområden och tätortsnära skogar.

Hittaut är tillgängligt dygnet runt under sommarhalvåret så du kan ge dig ut när det passar dig. Du kan delta på egen hand eller tillsammans med andra. Välj om du vill gå, springa, cykla eller ta dig fram på annat sätt.

Hittaut ägs av Svenska Orienteringsförbundet och drivs ideellt av orienteringsklubbar på närmare 100 platser runt om i Sverige. Hittaut har funnits sen 2008 och lockar årligen över 100 000 deltagare.

- > HELGAKTIVITET FÖR HELA FAMILJEN
- > SEMESTRA HEMMA MED HITTAUT
- > HITTAUT AKTIVERAR BÅDE KROPP OCH KNOPP!



LÄS MER PÅ orientering.se/hittaut



MITTSKÅNE

2 JUNI - 30 NOVEMBER

LETA CHECKPOINTS OCH UPPTÄCK NYA PLATSER!

Ta med kartan och ge dig ut på checkpointjakt!

SA HÄR SER KARTAN UT!



GRATIS



LADDA NER HITTAUT-APPEN

Ladda ner Hittaut-appen från App Store eller Google Play. Skanna koden med mobilkameran:



Hämta i App Store



LADDA NED PÅ Google Play

Längtar du hit?
Vill du vandra?

Hundra olika rundlingor finns på skanskalandskap.se
Vi har vandring för folket!



skanskalandskap.se
[@skanskalandskap](https://www.instagram.com/skanskalandskap)

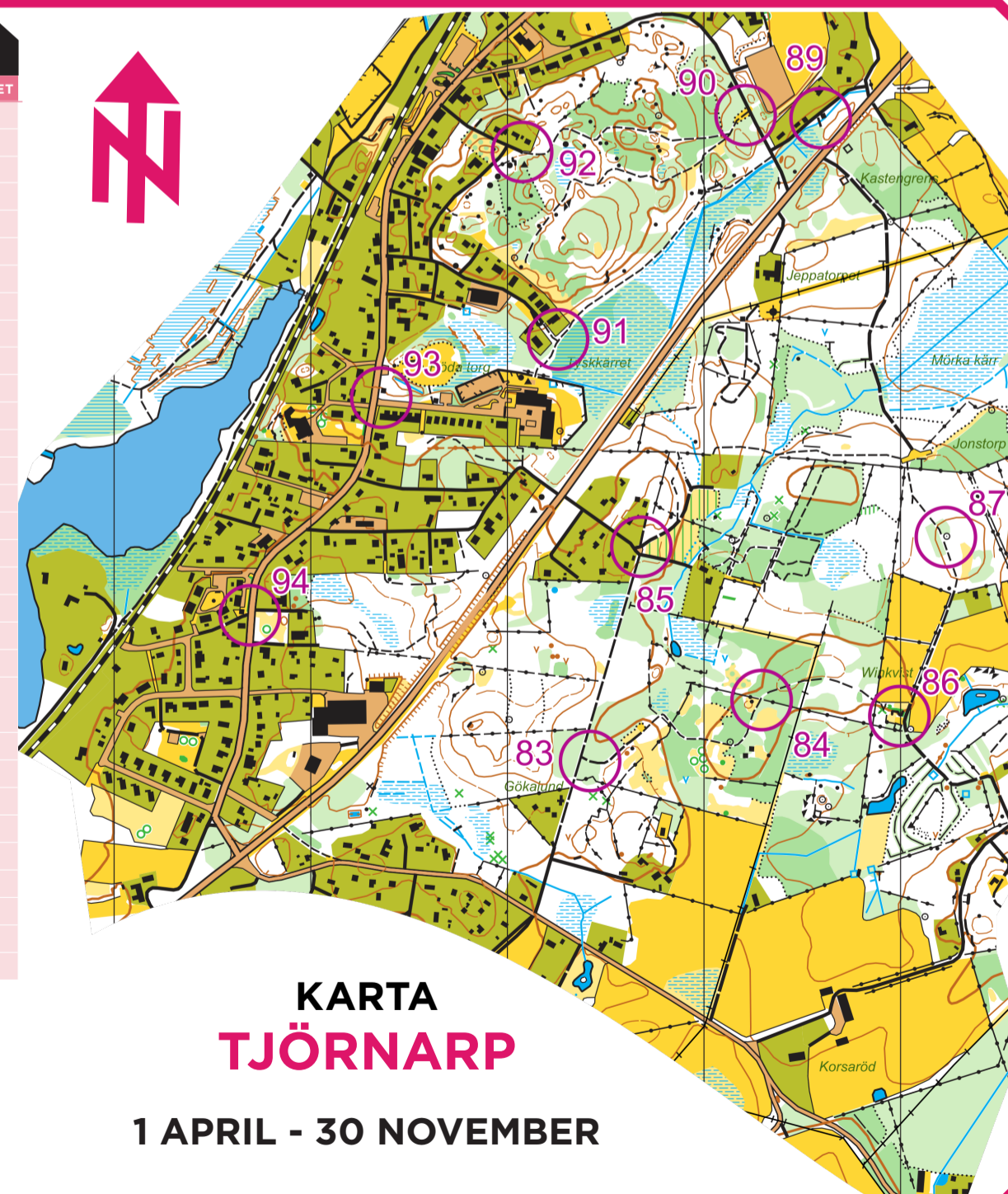
NR	BESKRIVNING	SVÄRIGHET
1	Ruinen	Blå
2	Röset	Blå
3	Branten	Blå
4	Ruinen	Blå
5	Röset	Röd
6	Stenmuren, hörnet	Blå
7	Röset	Blå
8	Särpräglad träd	Blå
9	Brunnen	Blå
10	Branten	Röd
11	Branten	Blå
12	Stenen	Blå
13	Tätskog, södra delen	Blå
14	Branten	Blå
15	Dikesslutet	Blå
16	Öppen mark	Blå
17	Brunnen	Blå
18	Ruinen, sydvästra delen	Blå
19	Punkthöjden	Blå
20	Branten	Röd
83	Vägen, böjen	Grön
84	Stig- och stenmursföregningen	Grön
85	Väggorsningen	Grön
86	Ruinen	Blå
87	Röset	Grön
89	Bron	Grön
90	Väg- och stigföregningen	Grön
91	Stigföregningen	Grön
92	Vägslutet	Grön
93	Väggorsningen	Grön
94	Väggorsningen	Grön

Att ge blod är viktigt på riktigt.

GeBlod.

KARTA
TJÖRNARP

1 APRIL - 30 NOVEMBER



KARTA
ORUP
19 MARS - 30 NOVEMBER
SKALA 1:10 000
Ekvidistans 5 m



START 2 JUNI - 5 NOVEMBER

SKALA 1:50 000

(1 cm på kartan = 500 m i verkligheten)

Ekvidistans 50 m



Europeiska jordbruksfonden för landsbygdsutveckling. Europa investerar i landsbygdsområden



CHECKPOINTBESKRIVNING

NR	BESKRIVNING	SVÄRIGHET	KOD
221	Vägförgreningen	Grön	
222	Vägförgreningen	Grön	
223	Vägförgreningen	Grön	
234	Vägförgreningen	Grön	
225	Vägförgreningen	Grön	
226	Stenlyktstolpe	Grön	
227	Vägförgreningen, på bommen	Grön	
228	Vägförgreningen	Grön	
229	Vägförgreningen	Grön	
230	Vägförgreningen	Grön	

"Superbra initiativ! Har gjort hittaut både som löpträning, gått och cyklat som gravid och sen med barnvagn - funkar för alla!"

REGISTRERA CHECKPOINTS OCH VINN PRISER

- › Registrera ett Hittautkonto på orientering.se/hittaut eller i appen **Hittaut**.
- › Registrera bokstavskoden på de checkpoints du besöker och du är automatiskt med i utlottningen av fina priser.
- › Ju fler checkpoints du registrerar, desto större är chansen att vinna.
- › Utmana grannen, kompisen eller kollegan och följ ställningen i topplistorna.

Anmäl dig som blodgivare på GeBlod.nu

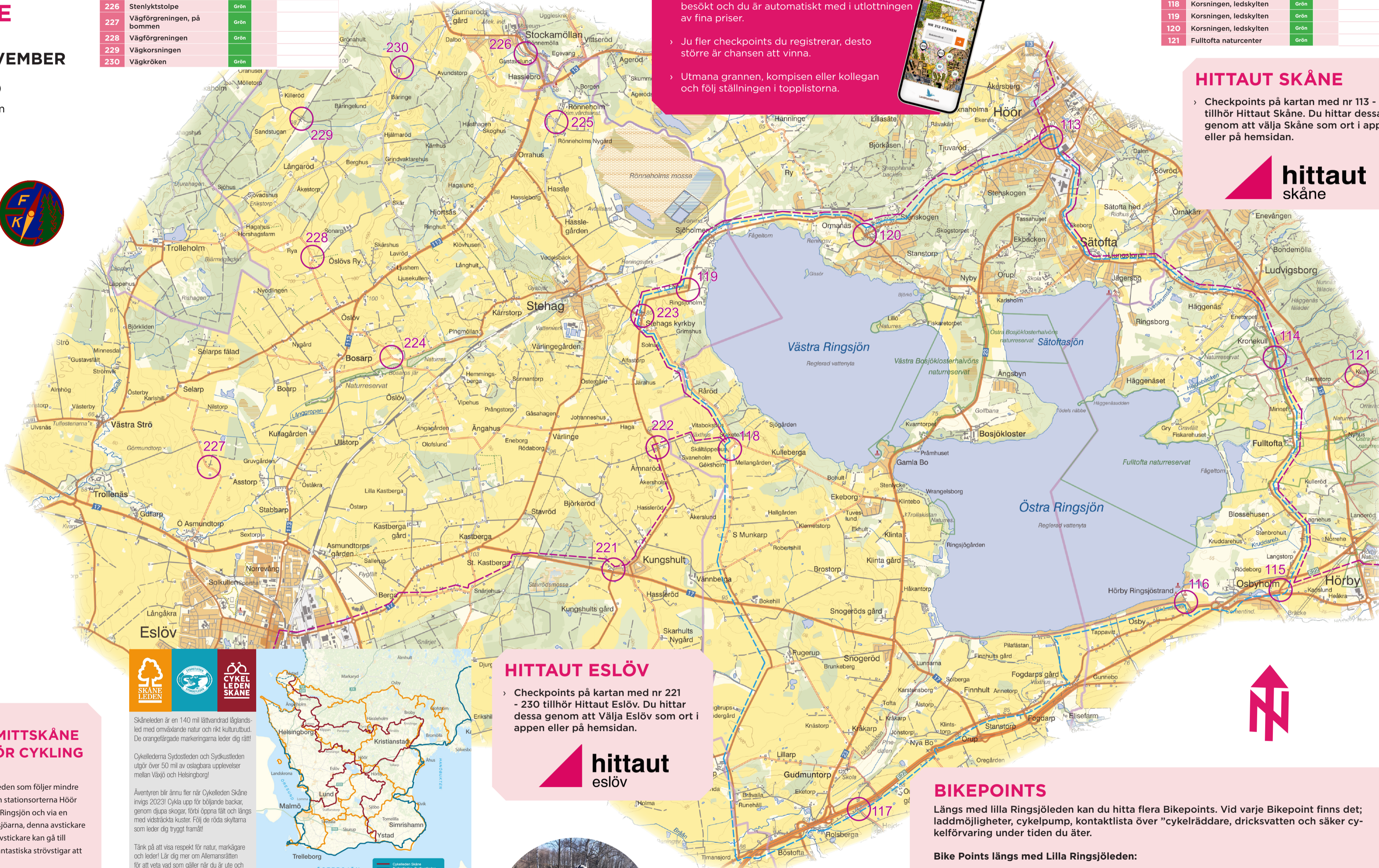
GeBlod.

CHECKPOINTBESKRIVNING

NR	BESKRIVNING	SVÄRIGHET	KOD
113	Korsningen, ledskylten	Grön	
114	Skåneleden, markering	Grön	
115	Korsningen, ledskylten	Grön	
116	Korsningen, ledskylten	Grön	
117	Korsningen, ledskylten	Grön	
118	Korsningen, ledskylten	Grön	
119	Korsningen, ledskylten	Grön	
120	Korsningen, ledskylten	Grön	
121	Fulltofta naturcenter	Grön	

HITTAUT SKÅNE

› Checkpoints på kartan med nr 113 - 121 tillhör Hittaut Skåne. Du hittar dessa genom att välja Skåne som ort i appen eller på hemsidan.



HITTAUT ESLÖV

› Checkpoints på kartan med nr 221 - 230 tillhör Hittaut Eslov. Du hittar dessa genom att välja Eslov som ort i appen eller på hemsidan.



HITTA UT SKÅNE OCH MITTSKÅNE UTVECKLING - REDO FÖR CYKLING PROJEKTET

Upptäck Ringsjöarna via cykelleden Lilla Ringsjöleden som följer mindre befintliga vägar genom ett böljande landskap och stationsorterna Höör och Stehag. Du tar dig runt både östra och västra Ringsjön och via en avstickare när du Bosjökloster som ligger mellan sjöarna, denna avstickare gör du enklast Från Höör och söderut. En annan avstickare kan gå till Fulltofta Naturcenter, här finns både café och fantastiska strövstigar att utforska

Lilla Ringsjöleden är inte markerad i fält. Via Hitta Ut Skåne och Karta Höör ser du enkelt på kartan hur du tar dig runt Ringsjöarna i ditt sökande efter Hitta ut checkpoints.

Passa på och besök present- och gårdsbutiker, bryggerier, ta en fika eller lunch, njut av fantastisk natur och kultur längs med cykelleden.



Skåneleden är en 140 mil lång vandring med omväxlande natur och rikt kulturbud. De orange markerade markeringarna leder dig rätt! Cykellederna Sydstleden och Sydostleden utgör över 50 mil av oslagbara upplevelser mellan Växjö och Helsingborg!

Äventyren blir ännu fler när Cykelleden Skåne invids 2023! Cykla upp för böljande backar, genom djupa skogar, följ öppna fält och längs med väststräcka kusten. Följ de röda skyltarna som leder dig byggt framåt!

Tänk på att visa respekt för natur, markägare och leder! Lär dig mer om Allemansrätten för att veta vad som gäller när du är ute och vandrar eller cyklar; allemansratten.se



Upplev Skånes natur på nära håll!



BIKEPOINTS

Längs med lilla Ringsjöleden kan du hitta flera Bikepoints. Vid varje Bikepoint finns det; laddmöjligheter, cykelpump, kontaktlista över "cykelräddare, dricksvatten och säker cykelförvaring under tiden du åter.

Bike Points längs med Lilla Ringsjöleden:

- › Stiftsgården Åkersberg
- › Elisefarm
- › Café Old Fashion
- › Villa Granliden
- › Sövröds Hage
- › Jägersbo camping