



KALMAR ORIENTERINGSKLUBB

KARTA KALMAR

17 APRIL - 31 OKTOBER

"Hittaut är ett fantastiskt bra initiativ då svårighetsgraden passar både ung och gammal."



VARMT VÄLKOMMEN PÅ TIPS- OCH BINGOPROMENAD!

Kalmar OK arrangerar bingo- och tipspromenad på söndagar på Skälby och vid Norrlidsbastun. Rundan är cirka tre kilometer, det hänger tipsfrågor och bingonummer längs stigen.

TIDER
Skälby: kl 10.00-12.00
(start vid kuren på gräsplätten norr om logen)
Norrlidsbastun: kl 10.00-12.00.

För mer info, läs på www.kalmarok.se



VÄLKOMMEN
PÅ
SÖNDAG

TIPSPROMENAD - BINGO
Norrlidsbastun & Skälby
10.00-12.00


STÄDPROJEKTET - ETT RENT KALMAR

Kalmar orienteringsklubbs initiativ Städprojektet - ett rent Kalmar började hösten 2017 med en städdag på Svinö tillsammans med McDonalds Kalmar. Målet med projektet är att Kalmar ska bli Sveriges renaste stad. Syftet är att förbättra miljön och upplevelsen av Kalmar för stadens invånare och våra besökare. Projektet har fått ekonomiskt stöd från näringslivet, Lions Club Kalmar och Sparbanksstiftelsen. Överskott går oavkortat till orienteringsklubben ungdomsverksamhet där det bland annat ingår att hjälpa till att städa Kalmar. Namnet syftar på att vi som jobbar med projektet uppmanar alla att plocka upp ett skräp om dagen för ett rent Kalmar.

Tillsammans kan vi göra skillnad för oss själva, för andra och miljön!

VI STÖDJER
**ett rent
Kalmar**

VILL DU
OCKSÅ DET?



Initiativtagare
Tobias Berger,
Kalmar OK &
Ivan Ström,
McDonalds Kalmar

VAD ÄR HITTAUT?

Hittaut är en gratis friskvårdsaktivitet där du med hjälp av karta (på papper ellerappen) ska finna checkpoints. Det finns checkpoints i fyra olika svårighetsnivåer och de är placerade i stadsmiljö, parker, bostadsområden och tätortsnära skogar.

Hittaut är tillgängligt dygnet runt under sommarhalvåret så du kan ge dig ut när det passar dig. Du kan delta på egen hand eller tillsammans med andra. Välj om du vill gå, springa, cykla eller ta dig fram på annat sätt.

Hittaut ägs av Svenska Orienteringsförbundet och drivs ideellt av orienteringsklubbar på närmare 100 platser runt om i Sverige. Hittaut har funnits sen 2008 och lockar årligen över 100 000 deltagare.



Stöd gärna det ideella arbetet med ett Swish-bidrag!



GÅ, CYKLA
ELLER
SPRING!

FÖR BÅDE
KROPP OCH
KNOPPI!

SEMESTRA HEMMA MED HITTAUT • HELGAKTIVITET FÖR HELA FAMILJEN • SEMESTRA HEMMA MED HITTAUT

LÄS MER PÅ
hittaut.nu



17 APRIL - 31 OKTOBER

LETA CHECKPOINTS OCH UPPTÄCK NYA PLATSER!


Ta med kartan och ge dig ut på checkpointjakt!



GRATIS



Stöd gärna det ideella arbetet med ett Swish-bidrag!



Ladda ner Hittaut-appen från App Store eller Google Play



17 APRIL - 31 OKTOBER



KARTA CENTRUM

SKALA 1:15 000
Ekvidians 2,5 m



Kalmar kommun

CHECKPOINTBESKRIVNING

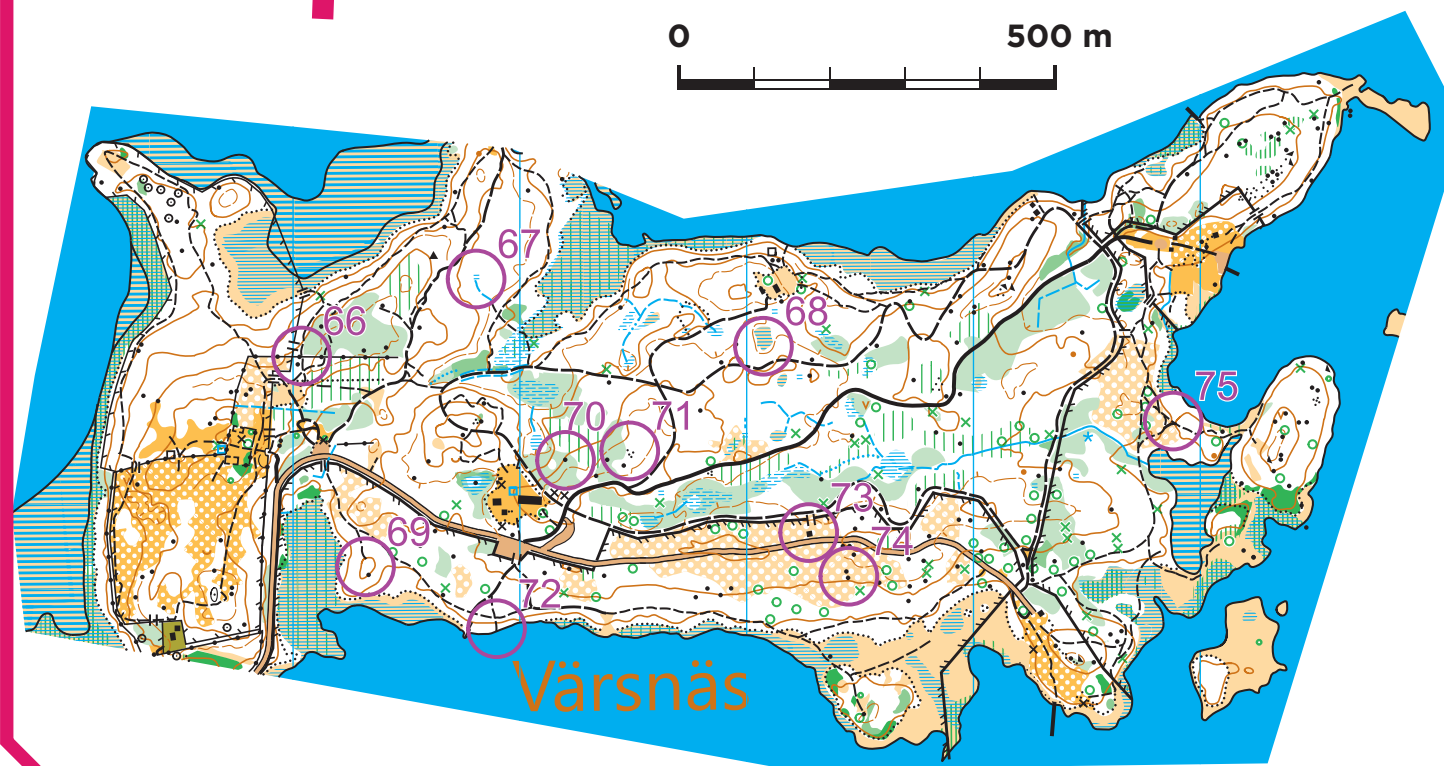
| NR | BESKRIVNING | SVÅRIGHET | SPONSOR | KOD |
|----|--------------------------------|-----------|-----------|-----|
| 1 | Lykstolpen | Grön | SÖDRA | |
| 2 | Vägmärket | Grön | OKULTRYGG | |
| 3 | Gräsyta / Stolpen | Grön | OKULTRYGG | |
| 4 | Bänken | Grön | OKULTRYGG | |
| 5 | Stolen | Grön | OKULTRYGG | |
| 6 | Skyttfönster | Grön | OKULTRYGG | |
| 7 | Lykstolpen | Grön | OKULTRYGG | |
| 8 | Trädet | Grön | OKULTRYGG | |
| 9 | Räcket | Grön | OKULTRYGG | |
| 10 | Staketet, slutet | Grön | OKULTRYGG | |
| 11 | Norr om brunnen | Grön | OKULTRYGG | |
| 12 | Ankaret | Grön | OKULTRYGG | |
| 13 | Räcket | Grön | OKULTRYGG | |
| 14 | Bron, nö delen | Grön | OKULTRYGG | |
| 15 | Gräsyta | Grön | OKULTRYGG | |
| 16 | Trädet | Grön | OKULTRYGG | |
| 17 | Gropen, södra sidan | Blå | OKULTRYGG | |
| 18 | Lykstolpen | Grön | OKULTRYGG | |
| 19 | Staketet | Grön | OKULTRYGG | |
| 20 | Under trädet | Grön | OKULTRYGG | |
| 21 | Öppna ytan | Grön | OKULTRYGG | |
| 22 | Stigföringen | Grön | OKULTRYGG | |
| 23 | Trädet vid vägslutet | Grön | OKULTRYGG | |
| 24 | Parkeringsen, nordöstra hörnet | Grön | OKULTRYGG | |
| 25 | Dungen | Grön | OKULTRYGG | |
| 26 | Hörnet, vägmärket | Grön | OKULTRYGG | |
| 27 | Stenen, västra sidan | Blå | OKULTRYGG | |
| 28 | Räcket | Grön | OKULTRYGG | |
| 29 | Jordvallen | Grön | OKULTRYGG | |
| 30 | Stenmuren | Grön | OKULTRYGG | |
| 31 | Brunnen | Grön | OKULTRYGG | |
| 32 | Stigen | Grön | OKULTRYGG | |
| 33 | Huset | Grön | OKULTRYGG | |
| 34 | Informationstavlan | Grön | OKULTRYGG | |
| 35 | Stigslutet | Grön | OKULTRYGG | |
| 36 | Sänkan | Grön | OKULTRYGG | |
| 37 | Bredvid stigen | Grön | OKULTRYGG | |
| 38 | Stolpen | Grön | OKULTRYGG | |
| 39 | Staketet, nö hörnet | Grön | OKULTRYGG | |
| 40 | Stolpen | Grön | OKULTRYGG | |
| 41 | Stolpen | Grön | OKULTRYGG | |
| 42 | Höjden | Grön | OKULTRYGG | |
| 43 | Stolpen vid bänken | Grön | OKULTRYGG | |
| 44 | Stolpen | Grön | OKULTRYGG | |
| 45 | Informationskytten | Grön | OKULTRYGG | |
| 46 | Gräsyta / Vägmärket | Grön | OKULTRYGG | |
| 47 | Lykstolpen | Grön | OKULTRYGG | |
| 48 | Lykstolpen, sö hörnet | Grön | OKULTRYGG | |
| 49 | Portalen | Grön | OKULTRYGG | |
| 50 | Räcket | Grön | OKULTRYGG | |

15 MAJ - 31 OKTOBER



KARTA VÄRSNÄS

SKALA 1:10 000
Ekvidians 2,5 m



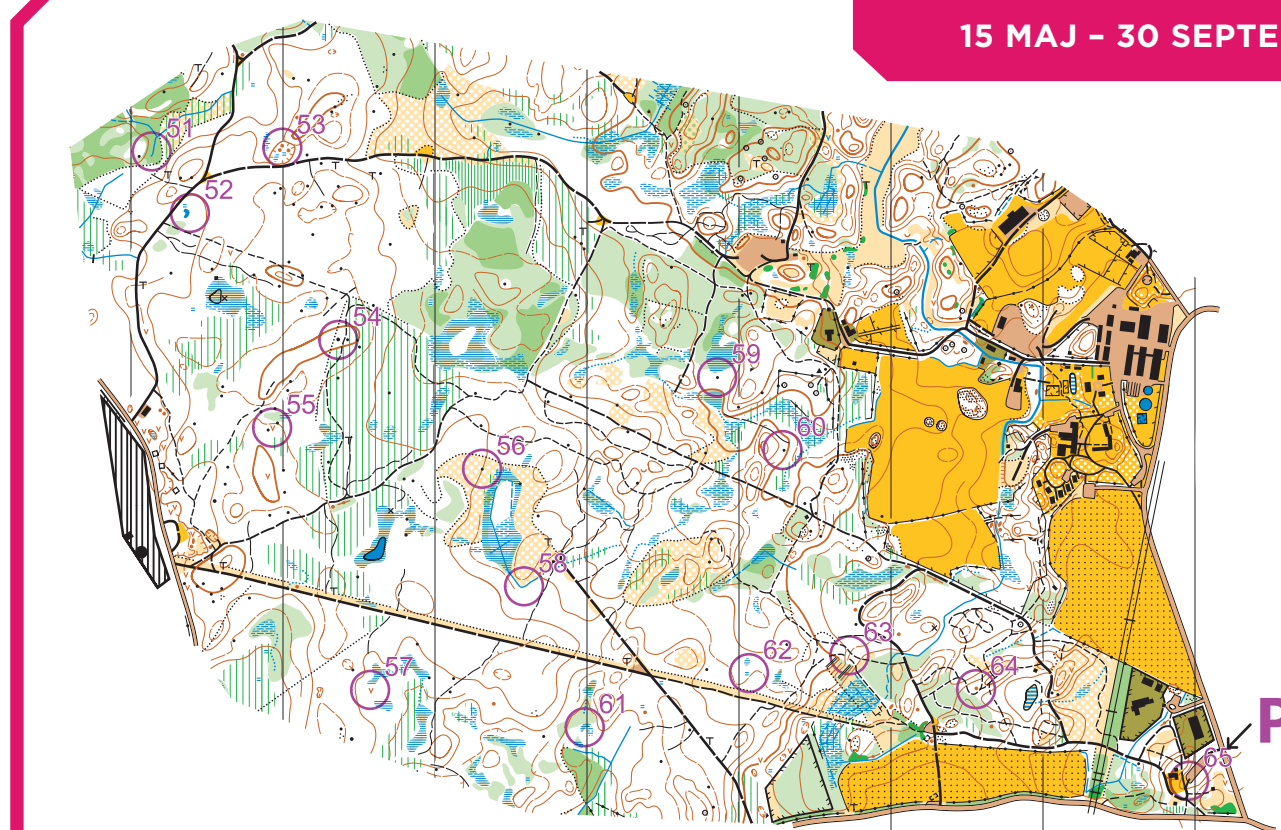
| NR | BESKRIVNING | SVÅRIGHET | SPONSOR | KOD |
|----|--------------------------|-----------|---------|-----|
| 51 | Dikkeslutet | Svart | | |
| 52 | Gölen, ö sidan | Blå | | |
| 53 | Norra punkthöjden | Blå | | |
| 54 | Stenen, sv sidan | Blå | | |
| 55 | Gropen | Svart | | |
| 56 | Stenen, södra sidan | Röd | | |
| 57 | Gropen | Svart | | |
| 58 | Bäckkröken | Blå | | |
| 59 | Stenen, södra sidan | Svart | | |
| 60 | Stenen, ö sidan | Svart | | |
| 61 | Sankmarken, sv delen | Svart | | |
| 62 | Sankmarken | Röd | | |
| 63 | Skytten i stigröken | Blå | | |
| 64 | Punkthöjden | Blå | | |
| 65 | Kalmar OK-Portalen | Grön | | |
| 66 | Stig och stenurskorsning | Grön | | |
| 67 | Sankmarken | Blå | | |
| 68 | Sankmarken, s kanten | Blå | | |
| 69 | Höjden | Blå | | |
| 70 | Stenen | Röd | | |
| 71 | Stenmärket | Blå | | |
| 72 | Stigslutet | Grön | | |
| 73 | Huset, norra sidan | Blå | | |
| 74 | Stenen | Blå | | |
| 75 | Innanför stigarna | Grön | | |

SÅ HÄR SER EN
CHECKPOINT UT!

SVÅRIGHETSNIVÅER

- Grön Mycket lätt
- Blå Lätt
- Röd Medelsvår
- Svart Svår
- Tillgänglighetsanpassad

15 MAJ - 30 SEPTEMBER




KARTA TINGBY

SKALA 1:15 000
Ekvidians 2,5 m



O-RINGEN SMÅLANDSKUSTEN

STÖD OSS VIA SWISH
Ge ett frivilligt bidrag till
Klubb Kalmar Orienteringsklubb
på 123 609 99 72, skriv Hittaut.



OM ARRANGÖREN/KLUBBEN

Vill du orientera mera?

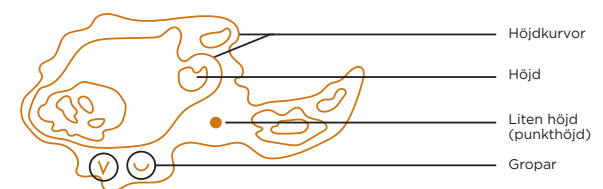
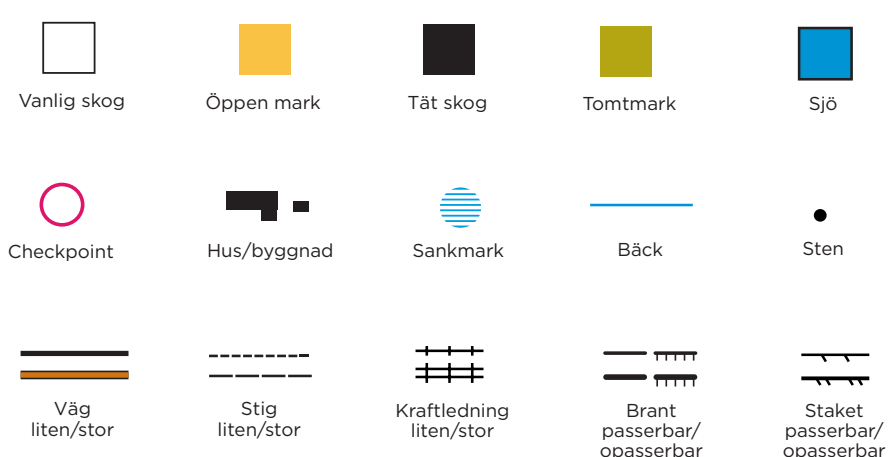
Då är du välkommen till Kalmar OK. Vi har nybörjarkurser för vuxna en gång om året på våren, oftast i april. Nya barn och ungdomar är välkomna att börja vid vår säsongstart på våren, och när skolan börjar på hösten. Ungdomarna är uppdelade i svårighetsgrupper, (grön, vit, gul, orange och svart grupp).

Vi har gruppträningar varje tisdag och torsdag start under våren till oktober för alla ungdomar. För vuxna och äldre ungdomar tränar vi året om.

Läs mer om klubben på: www.kalmarok.se



TECKENFÖRKLARING



Tomtmark och odlad mark är förbjuda områden

LÄR DIG MER PÅ KONCEPT.ORIENTERING.SE/SA-FUNKAR-ORIENTERING

FRISKVÅRDSUTMANINGEN/ SKOLUTMANINGEN

Skapa förutsättningar för pigga och sunda medarbetare och elever genom att använda Hittaut som friskvårdsaktivitet på din organisation. Skapa lag inom organisationen och utmana andra avdelningar eller samlar checkpoints tillsammans mot andra organisationer. Skolklasser kan tävla mot varandra, andra skolor eller mot sina lärare.

- › Introduktionstillfälle för de anställda/eleverna
- › Särredovisad statistik med möjlighet att jämföra sig mot andra organisationer/skolor i topplistan
- › Enkel administration för en organisations-/skoladministratör
- › Enkel registrering för deltagarna i app eller på hemsida
- › Vinstdragningar eller pris till bästa organisation/skola för att öka motivation

Tävla mot eller tillsammans med dina kollegor eller klasskompisar


LÄS MER PÅ HITTAUT.NU ELLER KONTAKTA ARRANGÖREN

VIKTIGT NÄR DU HITTAUT UT

- › Allemansrätten innebär: inte störa, inte förstöra.
- › Ta det lugnt om du stöter på vilda djur, särskilt på försommaren när de har nyfödda ungar.
- › Håll avstånd till boningshus och ta alltid vägen runt tomtmark.
- › Håll djur kopplade och kom ihåg att stänga grinden efter dig om du passerar genom en beteshage.
- › Om du tar bilen: parkera på anvisad plats eller på ett sätt som inte stör boende och markägare. Se till att inte blockera vägen för utryckningsfordon. Var observant på förbudsskyltar mot motortrafik.
- › Det är tillåtet att gå på gårdar och ångar, men inte om marken är odlad. Är du osäker - gå runt!
- › Ta med ditt skräp hem.
- › Det är inte tillåtet att köra motorfordon i terrängen.
- › Läs mer på: www.naturvardsverket.se/allemansratten

STÖD OSS VIA SWISH

Ge ett frivilligt bidrag till Klubb Kalmar Orienteringsklubb på 123 609 99 72, skriv **Hittaut**.



Skanna QR-koden!

CHECKPOINTBESKRIVNING

| NR | BESKRIVNING | SVÅRIGHET | SPONSOR | KOD |
|-----|--------------------------|-----------|---------|-----|
| 76 | Dresslinen | Grön | | |
| 77 | Punkthöjden | Röd | | |
| 78 | Stenen | Röd | | |
| 79 | Röset, södra sidan | Blå | | |
| 80 | Stigslutet | Blå | | |
| 81 | Stig- och bäckkorsningen | Grön | | |
| 82 | Byggnaden, sö hörnet | Grön | | |
| 83 | Höjden | Blå | | |
| 84 | Rastplatsen, södra sidan | Blå | | |
| 85 | Stenmurarna, nr delen | Blå | | |
| 86 | Mellan stenarna | Blå | | |
| 87 | Höjden, västra delen | Blå | | |
| 88 | Stenen | Röd | | |
| 89 | Stigslutet | Röd | | |
| 90 | Stigföregreningen | Grön | | |
| 91 | Gropen | Blå | | |
| 92 | Norr om byggnaden | Grön | | |
| 93 | Buskaget, västra sidan | Blå | | |
| 94 | Höjden | Grön | | |
| 95 | Väggkorsningen | Grön | | |
| 131 | Bakom väntkuren | Grön | | |



REGISTRERA CHECKPOINTS OCH VINN PRISER

- › Registrera ett Hittautkonto på hittaut.nu eller i appen Hittaut.
- › Registrera bokstavskoden på de checkpoints du besökt och du är automatiskt med i utlottningen av fina priser.
- › Ju fler checkpoints du registrerar, desto större är chansen att vinna.
- › Utmana grannen, kompiserna eller kollegorna och följ ställningen i topplistan.



LADDA NER HITTAUT-APPEN

Ladda ner Hittaut-appen från App Store eller Google Play

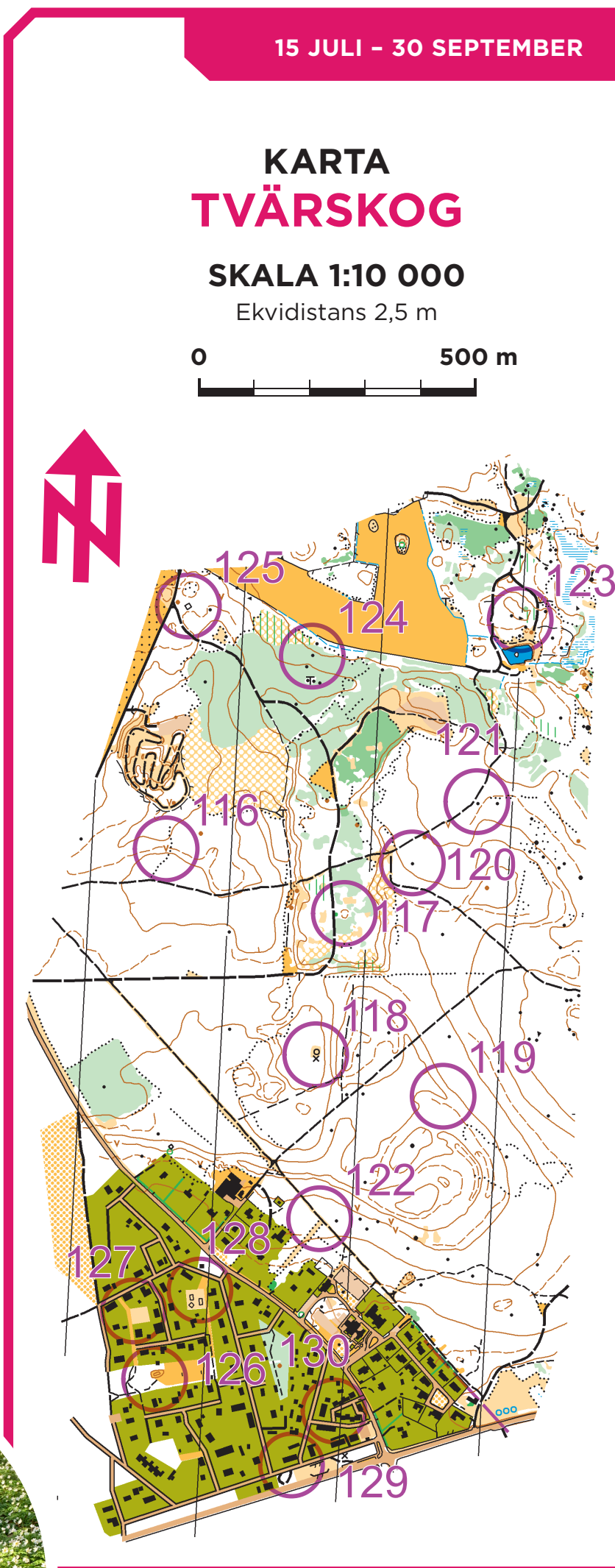
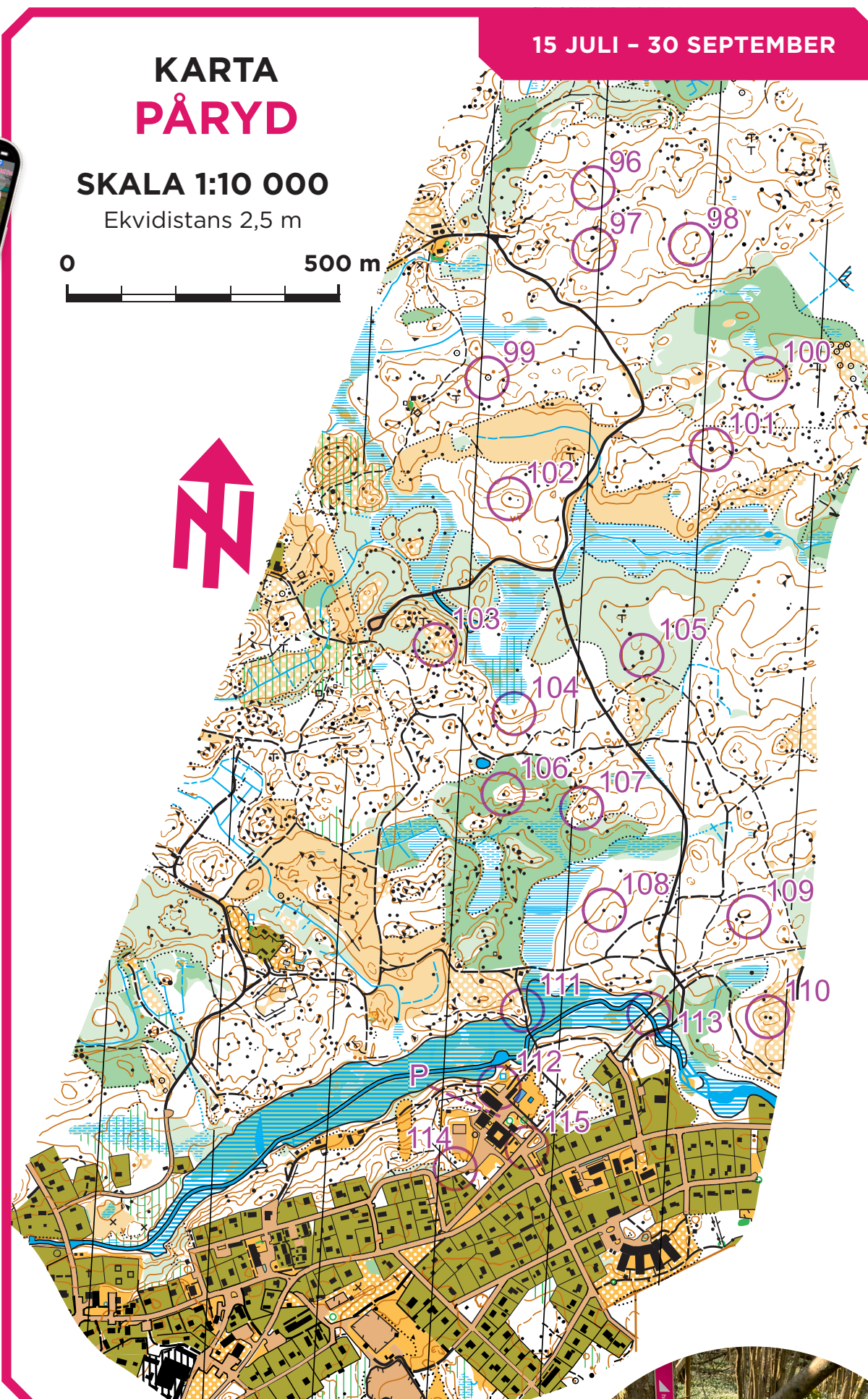
Skanna koden med mobilkameran:



UTLÄMNINGSSTÄLLEN

Här kan du hämta en ny karta:

- › Outnorth, #6, Fiskaregatan 19
- › Destination Kalmar, Ölandskajen 11



KARTA TREKANTEN & SMEDBY

SKALA 1:10 000
Ekvidistans 2,5 m



CHECKPOINTS

- › I mitten av varje ring på kartan finns en checkpoint. Den är markerad i terrängen med en aluminiumstolpe med rosa Hittautdekal och en bokstavskod som du registrerar på ditt Hittautkonto. Du kan registrera i kartvyn på hemsidan och i appen eller under "min sida" på hemsidan.
- › Det finns checkpoints i fyra olika svårighetsnivåer.



The best of Scandinavian Outdoor

REJLERS

HOME OF THE LEARNING MINDS



Kalmar Energi

KVARTERET GIRAFFEN MULTIBYGG



GILLAR DU HITTAUT SÅ KOMMER DU ATT ÄLSKA O-RINGEN!

Ta chansen och testa v.30 2024 då O-Ringen kommer till oss på Smålandskusten! Testa en lätt bana eller någon mer utmanande. Var med en dag eller varför inte hela veckan. Tycker du dessutom att det skulle vara kul att vara funktionär så behöver vi många!

Läs mer på oringen.se eller ta kontakt med oss i Kalmar OK.



Världens största orienteringsäventyr kommer till Smålandskusten 21-27 juli 2024

Du vet väl om att du kan hyra ut ditt boende till en av de gästande orienterarna? Läs mer på oringen.se/hyrut2024

Världens största orienteringsäventyr kommer till Smålandskusten 21-27 juli 2024



Du vet väl om att du kan hyra ut ditt boende till en av de gästande orienterarna? Läs mer på oringen.se/hyrut2024

