



KARTA FALKÖPING 2024  
1 MAJ - 30 SEPTEMBER

**Racerdepån**  
FÅGLUM KARLSSON AB

Hitta ut via cykelsadeln


Hyra och testa cykel!

Registrera checkpoint nr 101 och uppge bokstavskombinationen i butiken så får du som Hittautdeltagare en föremånig cykelhyra.

Välkommen in!


## REGISTRERA CHECKPOINTS OCH VINN PRISER

- Registrera ett Hittautkonto på [www.hittaut.nu](http://www.hittaut.nu) eller i appen Hittaut.
- Registrera bokstavskoden på de checkpoints du besöker och du är automatiskt med i utlottningen av fina priser.
- Ju fler checkpoints du registrerar, desto större är chansen att vinna.
- Utmana grannen, kompis eller kollegan och följ ställningen i topplistorna.



## LADDA NER HITTAUT-APPEN

Ladda ner Hittaut-appen från App Store eller Google Play. Skanna koden med mobilkameran:

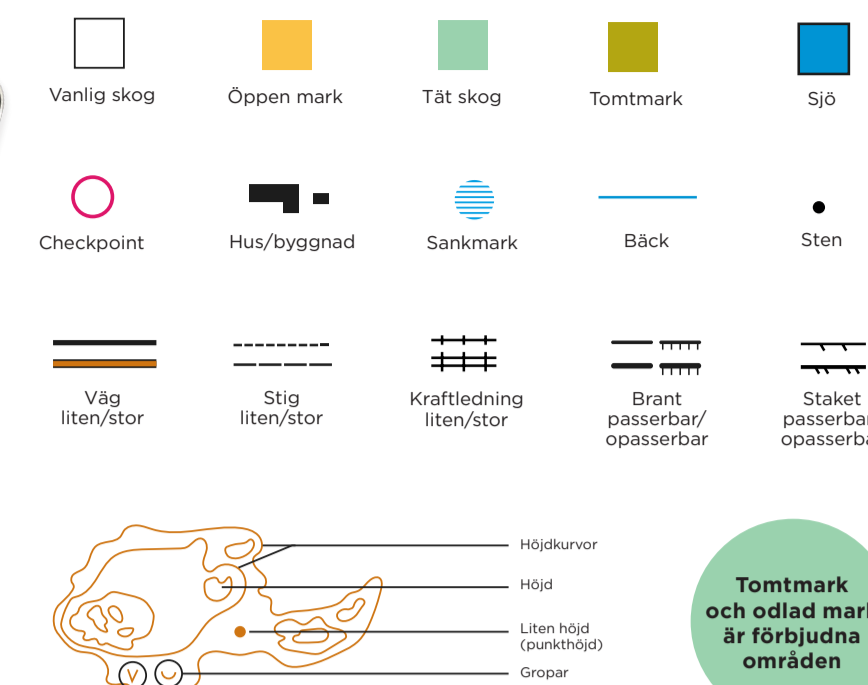


## NYHET - HITTAUT ÄVEN I STENSTORP!

Efter förra årets succé med checkpoints i Hasselbackarna, Floby går vi nu vidare med Hittaut även i Stenstorp. Med ett **senare släpp den 1 juni** kommer det att finnas 30 checkpoints på en ny karta över Stenstorps samhälle. Du som är registrerad Hittautdeltagare kan använda den digitala kartan i Hittautappen.

Önskar du skriva ut kartan i pappersformat kan du göra det själv via webbadressen [www.hittaut.nu/falkoping](http://www.hittaut.nu/falkoping)

## TECKENFÖRKLARING



LÄR DIG MER PÅ [koncept.orientering.se/sa-funkar-orientering](http://koncept.orientering.se/sa-funkar-orientering)

## STÖD OSS VIA SWISH

Ge ett frivilligt bidrag till Falköpings AIK OK på 123 412 709 skriv **Hittaut**.



Skanna QR-koden!

## DIN FÖRSTA CHECKPOINT


### Nr: 112 Kod: OX

För att du lättare ska komma igång bjuder vi på bokstavskoden till din första checkpoint!

Skapa ett Hittautkonto i appen eller på hemsidan och välj Falköping

Registrera checkpoint 112 med bokstavskoden **OX**  
Nu är det bara att ge sig ut med kartan och leta checkpoints!

REGISTRERA CHECKPOINTS I APPEN HITTAUT ELLER PÅ [HITTAUT.NU/FALKOPING](http://HITTAUT.NU/FALKOPING)



## OM ARRANGÖREN

Falköpings AIK Orientering - hälsar dig välkommen Falköpings Orienteringsklubb har runt 250 medlemmar. Orientera kan du göra hela livet. Det är en sport för både kropp och hjärna och du väljer själv om du orienterar för att få motion eller för att tävla mot dig själv och andra. Umgången och gemenskapen i klubben står i centrum, här får du vänner i alla åldrar! Vi bedriver tränings- och tävlingsverksamhet för olika grupper flera dagar i veckan.

På vår hemsida [falkopingsaikok.se](http://falkopingsaikok.se) finns information om vilka dagar och platser som vi bedriver olika aktiviteter. Välkommen att vara med!

HITTAUT I SKARABORG  
Vet du om att det även arrangeras i Skövde och Tibro? Kolla Hittaut appen eller hemsidan.



1 MAJ - 30 SEPTEMBER

## LETA CHECKPOINTS OCH UPPTÄCK NYA PLATSER!

Ta med kartan och ge dig ut på checkpointjakt!


GRATIS



SÅ HÄR SER KARTAN UT!



Stöd gärna det ideella arbetet med ett Swish-bidrag!



## VAD ÄR HITTAUT?

Hittaut är en gratis friskvårdsaktivitet där du med hjälp av karta (på papper eller i appen) ska finna checkpoints. Det finns checkpoints i fyra olika svårighetsnivåer och de är placerade i stadsmiljö, parker, bostadsområden och tätortsnära skogar.

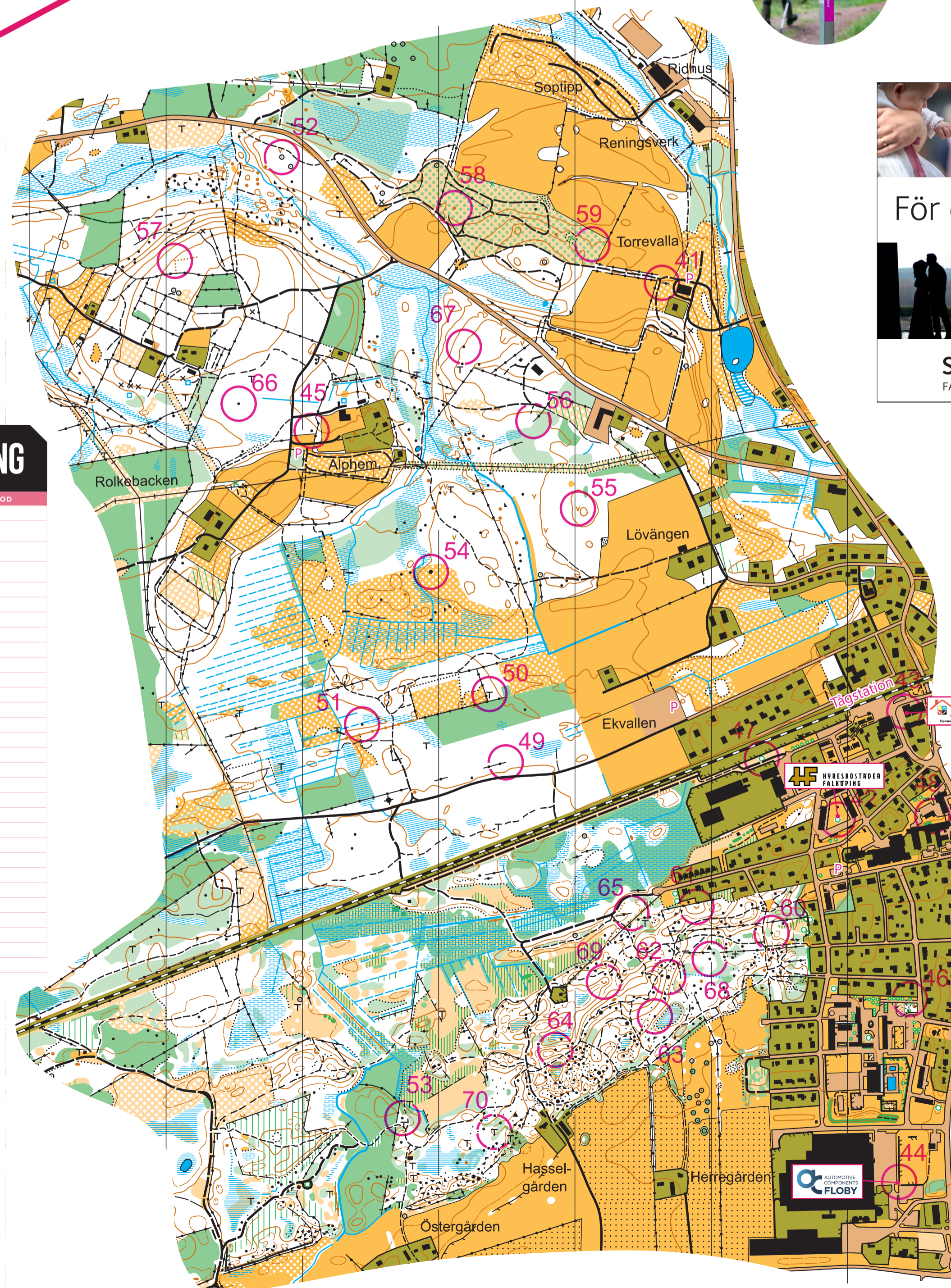
Hittaut är tillgängligt dygnet runt under sommarhalvåret så du kan ge dig ut när det passar dig. Du kan delta på egen hand eller tillsammans med andra. Välj om du vill gå, springa, cykla eller ta dig fram på annat sätt.

Hittaut ägs av Svenska Orienteringsförbundet och drivs ideellt av orienteringsklubbar på över 100 platser runt om i Sverige. Hittaut har funnits sen 2008 och lockar årligen över 100 000 deltagare.

Stöd gärna det ideella arbetet med ett Swish-bidrag!



LÄS MER PÅ [hittaut.nu](http://hittaut.nu)



KARTA FLOBY  
SKALA 1:7 500  
Ekvidistans 5 m

KARTA MÖSSEBERGSPARKEN  
SKALA 1:4000  
Ekvidistans 2 m

## CHECKPOINTBESKRIVNING

Nr	BESKRIVNING	SVÅRIGHET	SPONSOR	KOD
41	Stenmurslut	Grön	✗	
42	Trädet	Grön	✗	
43	Huset	Grön	✗	
44	Staketstaket	Grön	✗	
45	Stenen	Grön	✗	
46	Trädet	Grön	✗	
47	Huset	Grön	✗	
48	Huset	Grön	✗	
49	Stenmurslut	Grön	✗	
50	Tornet	Blå	✗	
51	Stenen	Blå	✗	
52	Röset	Blå	✗	
53	Stenen	Blå	✗	
54	Stenen	Röd	✗	
55	Gropen	Röd	✗	
56	Stenmurslut	Röd	✗	
57	Färan	Röd	✗	
58	Punkthöjd	Röd	✗	
59	Sänkan	Röd	✗	
60	Stenen	Röd	✗	
61	Gropen	Röd	✗	
62	Stenen	Röd	✗	
63	Stenen	Röd	✗	
64	Stenen	Röd	✗	
65	Stenmurslut	Röd	✗	
66	Stenen	Svart	✗	
67	Stenen	Svart	✗	
68	Stenen	Svart	✗	
69	Gropen	Svart	✗	
70	Tornet	Svart	✗	

**SVÅRIGHETSNIVÅER**

- Grön: Mycket lätt
- Blå: Lätt
- Röd: Medelsvår
- Svart: Svår

Tillgänglighetsanpassad

## CHECKPOINTBESKRIVNING

Nr	BESKRIVNING	SVÅRIGHET	SPONSOR	KOD
111	Skulptur	Grön	✗	
112	Lekplatsen	Grön	✗	
113	Skulptur	Grön	✗	
114	Skulptur	Grön	✗	
115	Blått	Grön	✗	
116	Stängelhörnet	Grön	✗	
117	Utsiktsplats	Grön	✗	
118	Sten	Grön	✗	
119	Träd	Grön	✗	
120	Röse	Grön	✗	
121	Entrén	Grön	✗	
122	Vägförgrening	Grön	✗	
123	Byggnad	Grön	✗	
124	Ångshörnet	Grön	✗	
125	Byggnaden, hörnet	Grön	✗	
126	Sten	Blå	✗	
127	Höjd	Blå	✗	
128	Sten	Blå	✗	
129	Jernväggen	Blå	✗	
130	Buskage	Blå	✗	

För dig genom livet

Svenska kyrkan FALKÖPING



SÅ HÄR SER EN CHECKPOINT UT!

## VIKTIGT NÄR DU HITTAR UT

- Allemsrätten innebär: inte stora, inte förstöra.
- Ta det lugnt om du stöter på vilda djur, särskilt på försommaren när de har nyfödda ungar.
- Håll avstånd till boningshus och ta alltid vägen runt tomtmark.
- Håll djur kopplade och kom ihåg att stänga grinden efter dig om du passerar genom en beteshage.
- Om du tar bilen: parkera på anvisad plats eller på ett sätt som inte stör boende och markägare. Se till att inte blockera vägen för utryckningsfordon. Var observant på förbudsskyltar mot motortrafik.
- Det är tillåtet att gå på gården och ångar, men inte om marken är odlad. Är du osäker - gå runt!
- Ta med ditt skräp hem.
- Det är inte tillåtet att köra motorfordon i terrängen.
- Läs mer på: [www.naturvarvverket.se/allemsratten](http://www.naturvarvverket.se/allemsratten)

## UTLÄMNINGSSTÄLLEN

- Här kan du hämta en ny karta:
- Norders bokhandel, Checkpoint 77
  - Golv & Färg, Checkpoint 43
  - Racerdepån, Checkpoint 95
  - Mössebergs Camping & Stugby, Checkpoint 7



## KARTA FALKÖPING

SKALA 1:4000  
Ekvidistans 2 m  
(1 cm på kartan = 40 m  
i verkligheten)



### FALKÖPING OCH MÖSSEBERG

Kämn småstadens genuina charm, mysiga caféer och restauranger med lokalproducerat, trevliga butiker, härliga boenden, plåtborgen, vackra vandringleder och Falköpings spännande historia.

På Mössebergs friluftsområde finns aktiviteter året om för alla åldrar, till exempel discgolf, skidbacke, badsjö, motionspar, lekplatser och en djurpark. Från utsiktsornet på berget får du en fantastisk vy över Falköping med paraberget i horisonten.



Falköpings kommun vill uppmuntra till rörelse och en hälsöfrämjande livsstil. Att ha möjlighet att utforska nya platser och natur ser vi som en viktig del av det sociala hållbarhetsarbetet. Vi vill stötta alla oavsett bakgrund och livsvillkor att hitta ut och finna rörelseglädje.

## FALKÖPING KOMMUNEN



## CHECKPOINTBESKRIVNING

SVARIGHETSNIVÅ	SVÄRSKILDE	SPÅRSTYCKE	SPÅRSTYCKE
71	Byggnad	✓	✓
72	Byggnad	✓	✓
73	Planering	✓	✓
74	Vägföring	✓	✓
75	Byggnad, entré	✓	✓
76	Stenen	✓	✓
77	Skyffelstjär	✓	✓
78	Trappan	✓	✓
79	Sällsamt, västra släket	✓	✓
80	Byggnad, västra kanten	✓	✓
81	Stenmur, nordvästra hörnet	✓	✓
82	Stenmur, västra kanten	✓	✓
83	Höken	✓	✓
84	Byggnad	✓	✓
85	Tricket	✓	✓
86	Vägen, nordvästra släket	✓	✓
87	Byggnad	✓	✓
88	Hänsikten	✓	✓
89	Dörr	✓	✓
90	Väggmålning, södra kanten	✓	✓
91	Trappan, nordvästra hörnet	✓	✓
92	Stenmur	✓	✓
93	Stålsåg	✓	✓
94	Stig, korning	✓	✓
95	Skyffelstjär	✓	✓
96	Höken	✓	✓
97	Väggmålning	✓	✓
98	Byggnad, västra kanten	✓	✓
99	Stenmur, nordvästra hörnet	✓	✓
100	Byggnad	✓	✓
101	Stenmur, västra kanten	✓	✓
102	Höken, västra släket	✓	✓
103	Stig, förgångning	✓	✓
104	Byggnad, södra kanten	✓	✓
105	Stenmur, nordvästra hörnet	✓	✓
106	Höja, västra kanten	✓	✓
107	Tricket	✓	✓
108	Höja	✓	✓
109	Höja	✓	✓
110	Stenmur	✓	✓

### SVARIGHETSNIVÅER

Grön	Mycket lätt
Ljusblå	Lätt
Röd	Medelsvår
Svart	Mycket svår

Tillgänglighetspass



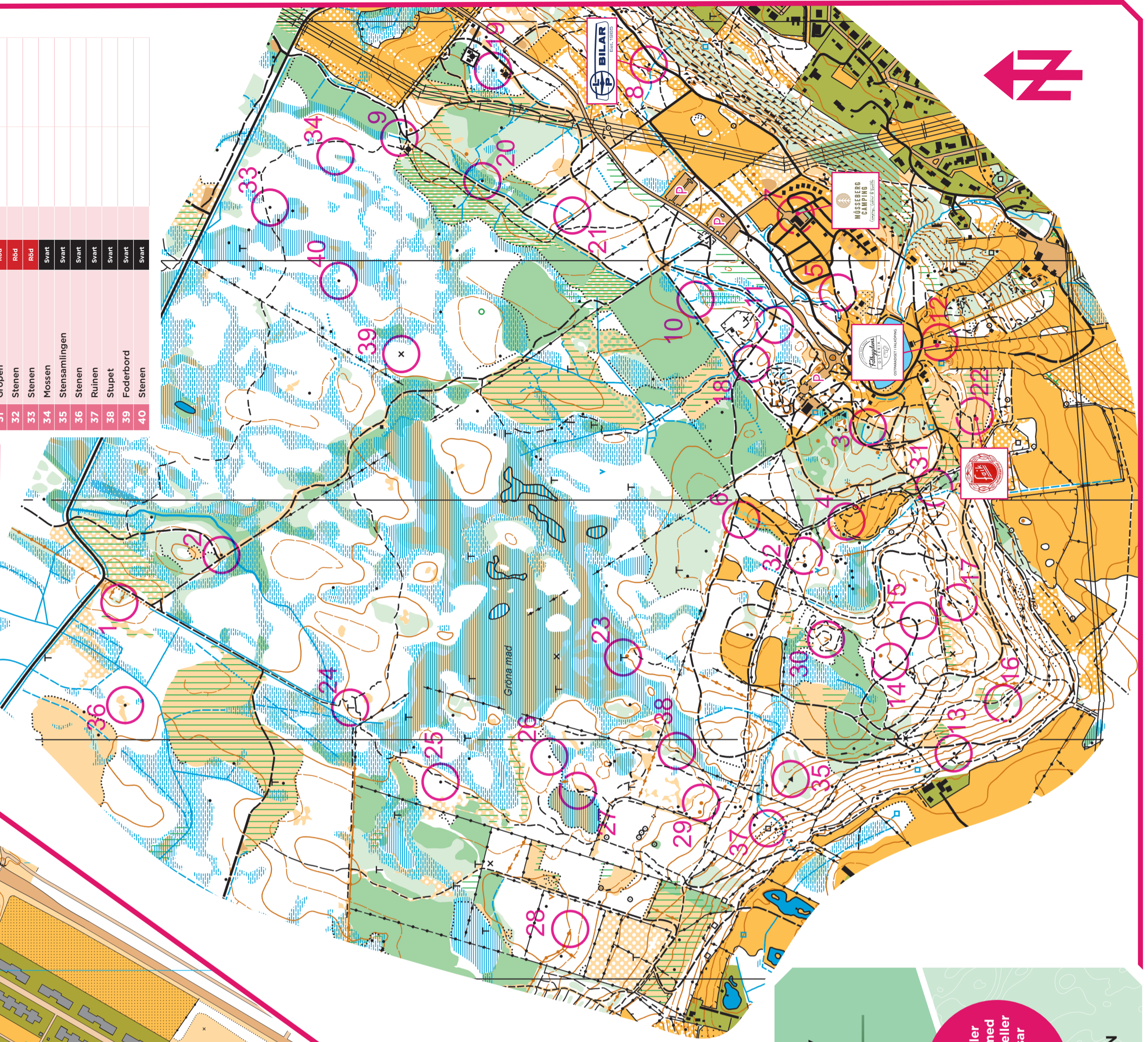
## KARTA MÖSSEBERG

SKALA 1:7 500  
Ekvidistans 5 m



## CHECKPOINTBESKRIVNING

SVARIGHETSNIVÅ	SVÄRSKILDE	SPÅRSTYCKE	SPÅRSTYCKE
1	Utsikten	✓	✓
2	Stenen	✓	✓
3	Stenen	✓	✓
4	Puckelbjörn	✓	✓
5	Stenen	✓	✓
6	Dörrsläkt	✓	✓
7	Byggnad, entré	✓	✓
8	Stenen	✓	✓
9	Stigen korsar bäcken	✓	✓
10	Dörrsläkt	✓	✓
11	Puckelbjörn	✓	✓
12	Stenen	✓	✓
13	Stenen	✓	✓
14	Stenen	✓	✓
15	Stenen	✓	✓
16	Stenmuren	✓	✓
17	Stigen	✓	✓
18	Stenen	✓	✓
19	Stenen	✓	✓
20	Stenen	✓	✓
21	Dörrsläkt	✓	✓
22	Stenen	✓	✓
23	Tricket	✓	✓
24	Tricket	✓	✓
25	Stenen	✓	✓
26	Stenen	✓	✓
27	Stenen	✓	✓
28	Stenen	✓	✓
29	Puckelbjörn	✓	✓
30	Stenen	✓	✓
31	Stenen	✓	✓
32	Stenen	✓	✓
33	Stenen	✓	✓
34	Höken	✓	✓
35	Stenmur	✓	✓
36	Stenen	✓	✓
37	Stenen	✓	✓
38	Stenen	✓	✓
39	Stenen	✓	✓
40	Stenen	✓	✓



### FRISKVÄRDSUTMANINGEN/ SKOLUTMANINGEN

Kontakta arrangören om du vill använda Hittaut som friskvårdsaktivitet på din arbetsplats eller skola!

Tävla mot eller  
gå tillsammans  
med dina kollegor eller  
klasskamrater



LÄS MER PÅ HITTAUT.NU  
ELLER KONTAKTA ARRANGÖREN

### ALLEMANSRÄTTEN INNEBÄR: INTE STÖRA, INTE FÖRSTÖRA.

Läs mer på: [naturvardsverket.se/allemanstratten](http://naturvardsverket.se/allemanstratten)