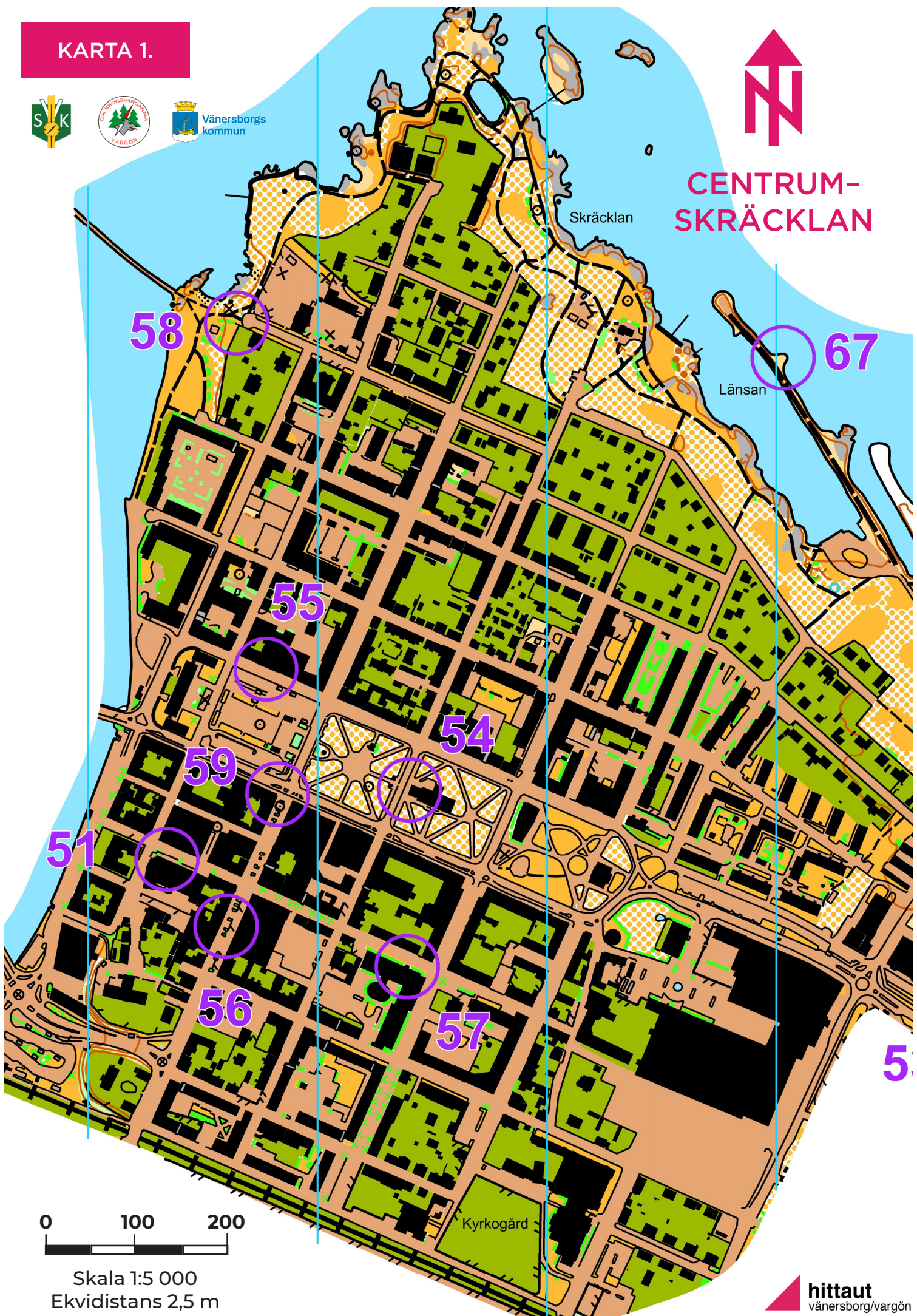


KARTA 1.



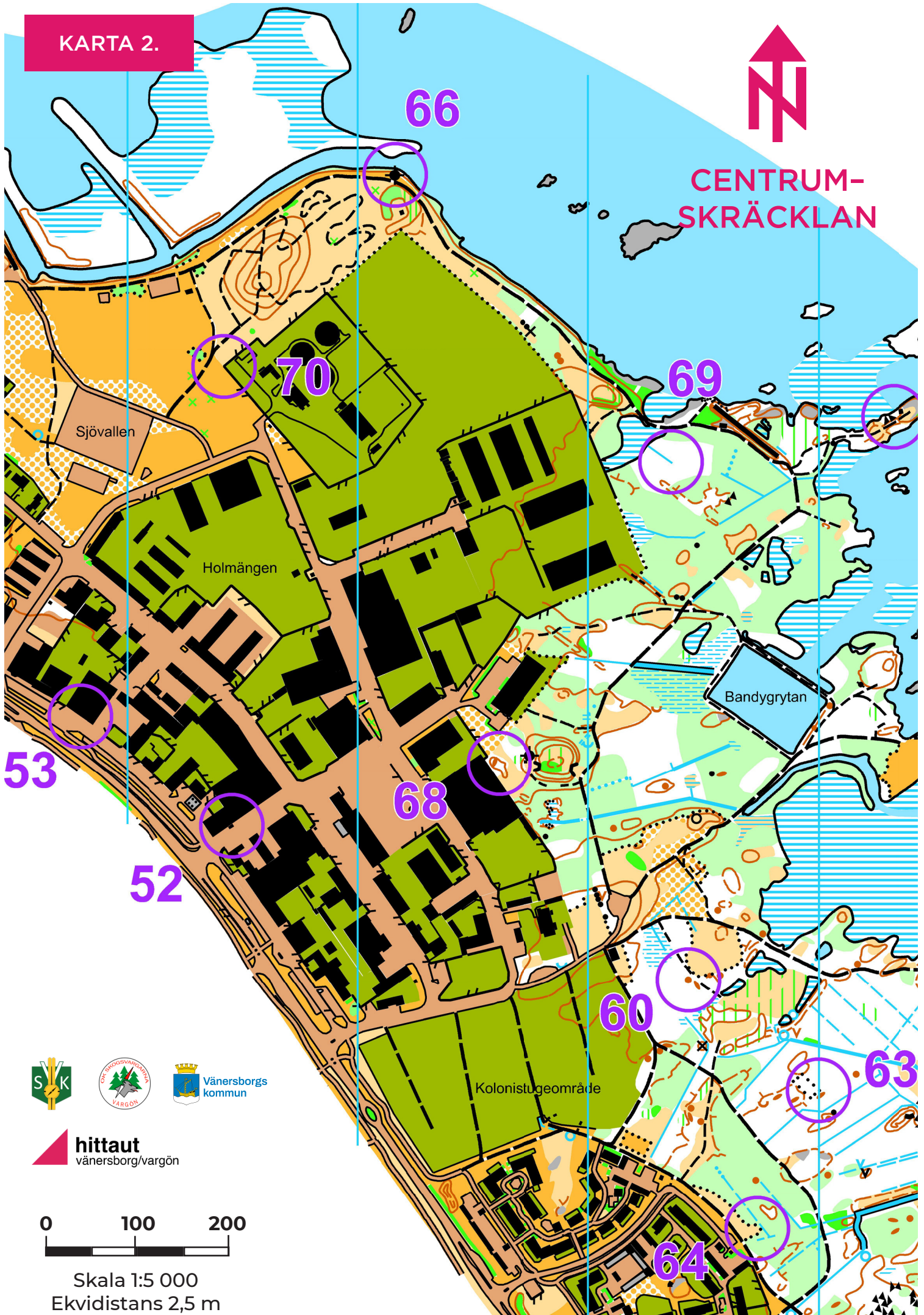
CENTRUM-  
SKRÄCKLAN



Skala 1:5 000  
Ekvidistans 2,5 m



CENTRUM-  
SKRÄCKLAN



**hittaut**  
vänersborg/vargön



Skala 1:5 000  
Ekvidistans 2,5 m

# KARTA 3.



Vänersborgs kommun

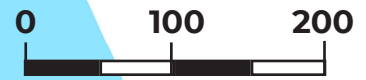
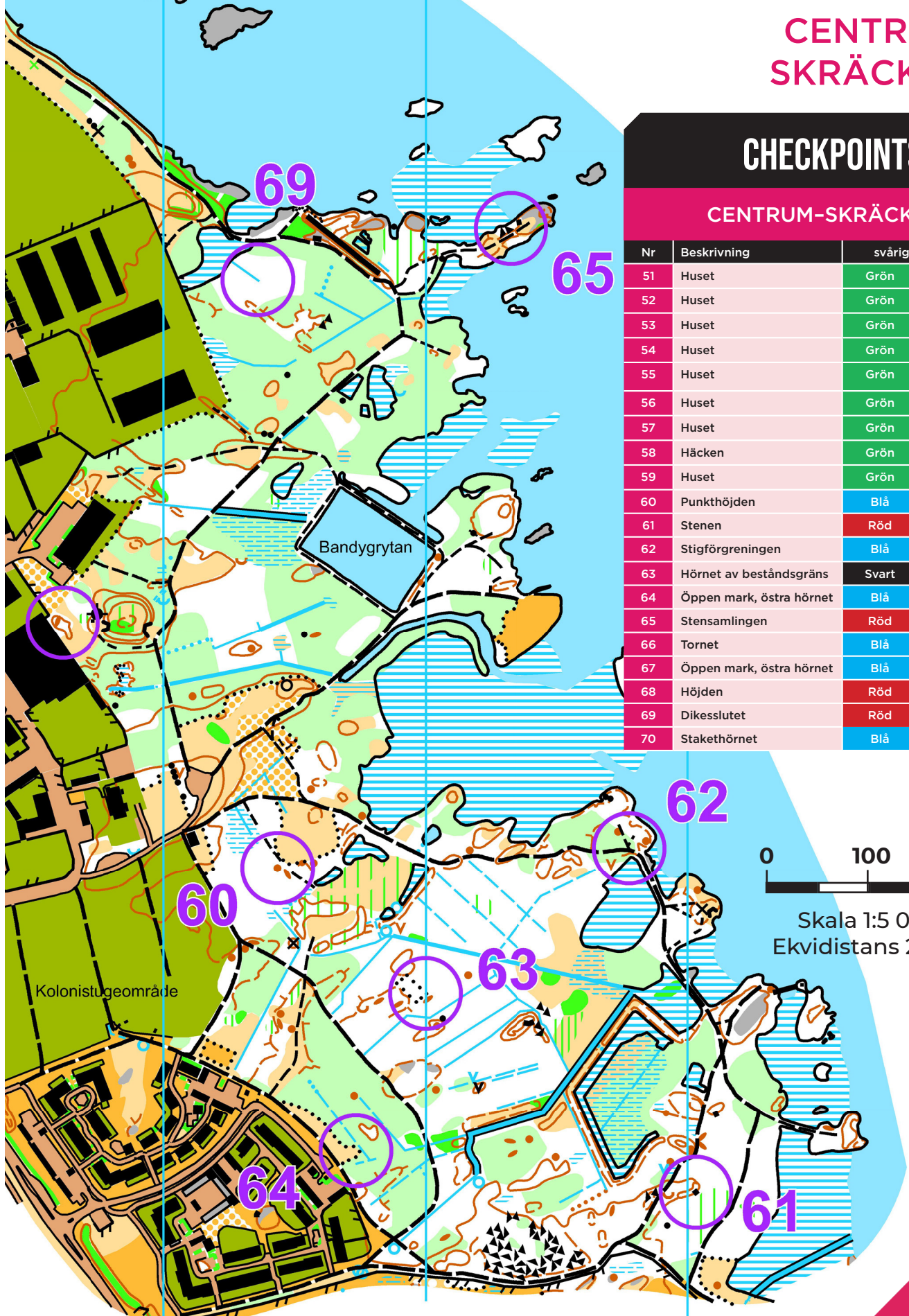


## CENTRUM-SKRÄCKLAN

### CHECKPOINTS

#### CENTRUM-SKRÄCKLAN

| Nr | Beskrivning              | svårighet | kod |
|----|--------------------------|-----------|-----|
| 51 | Huset                    | Grön      | ☞   |
| 52 | Huset                    | Grön      | ☞   |
| 53 | Huset                    | Grön      | ☞   |
| 54 | Huset                    | Grön      | ☞   |
| 55 | Huset                    | Grön      | ☞   |
| 56 | Huset                    | Grön      | ☞   |
| 57 | Huset                    | Grön      | ☞   |
| 58 | Häcken                   | Grön      | ☞   |
| 59 | Huset                    | Grön      | ☞   |
| 60 | Punkthöjden              | Blå       |     |
| 61 | Stenen                   | Röd       |     |
| 62 | Stigförgreningen         | Blå       | ☞   |
| 63 | Hörnet av beståndsgräns  | Svart     |     |
| 64 | Öppen mark, östra hörnet | Blå       |     |
| 65 | Stensamlingen            | Röd       |     |
| 66 | Tornet                   | Blå       |     |
| 67 | Öppen mark, östra hörnet | Blå       |     |
| 68 | Höjden                   | Röd       |     |
| 69 | Dikesslutet              | Röd       |     |
| 70 | Stakethörnet             | Blå       |     |



Skala 1:5 000  
Ekvidistans 2,5 m