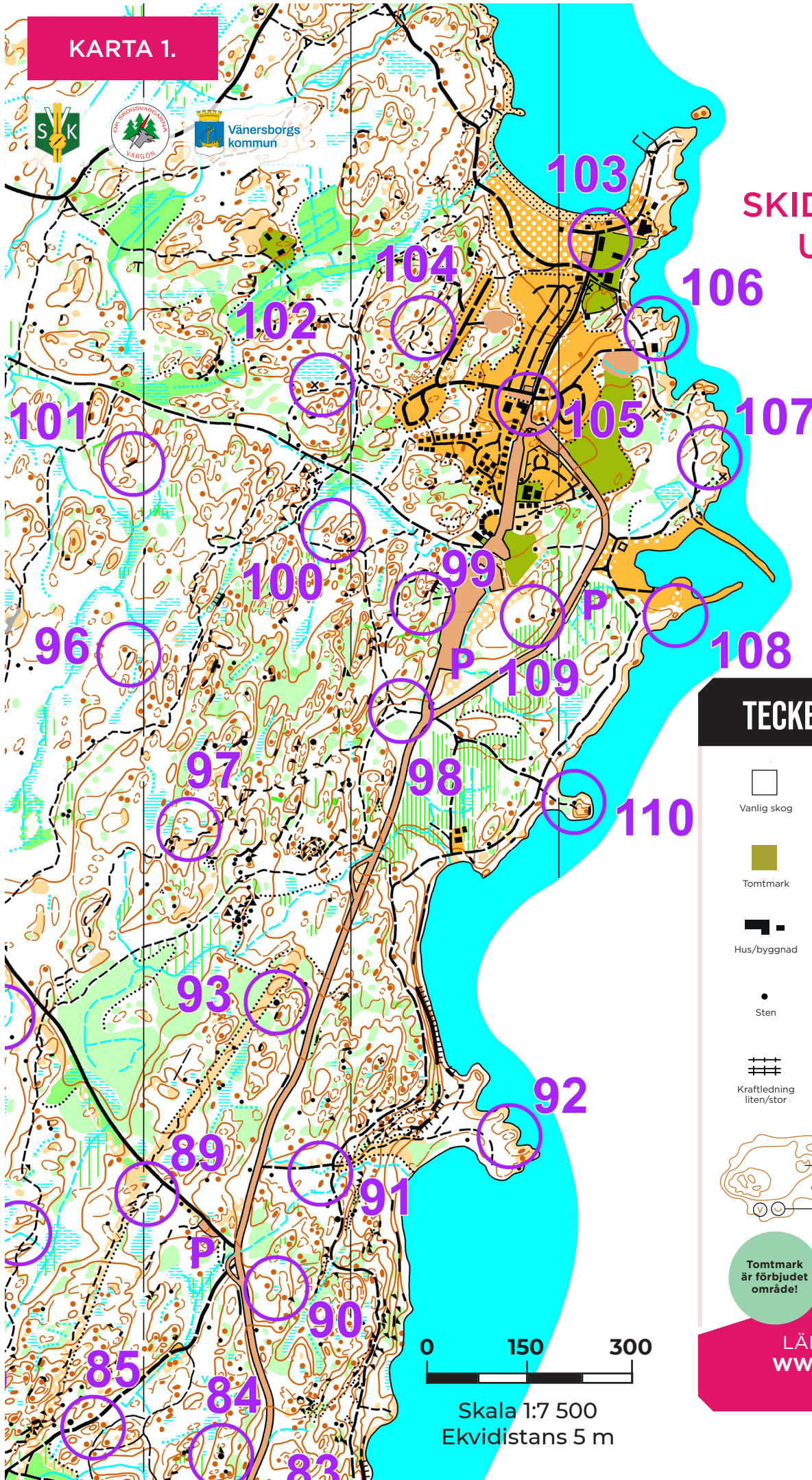


# KARTA 1.



## SKIDSTUGAN - URSAND



### TECKENFÖRKLARING

Vanlig skog	Öppen mark	Tät skog
Tomtmark	Sjö	Checkpoint
Hus/byggnad	Sankmark	Bäck
Sten	Väg liten/stor	Stig liten/stor
Kraftledning liten/stor	Brant passerbar/opasserbar	Staket passerbar/opasserbar
	Höjdkurvor	
	Höjd	
	Liten höjd (punkthöjd)	
	Gropar	

Tomtmark är förbjudet område!

LÄR DIG MER PÅ  
[WWW.HITTAUT.NU](http://WWW.HITTAUT.NU)

Skala 1:7 500  
Ekvidistans 5 m

# KARTA 2.



**hittaut**  
vänersborg/vargön

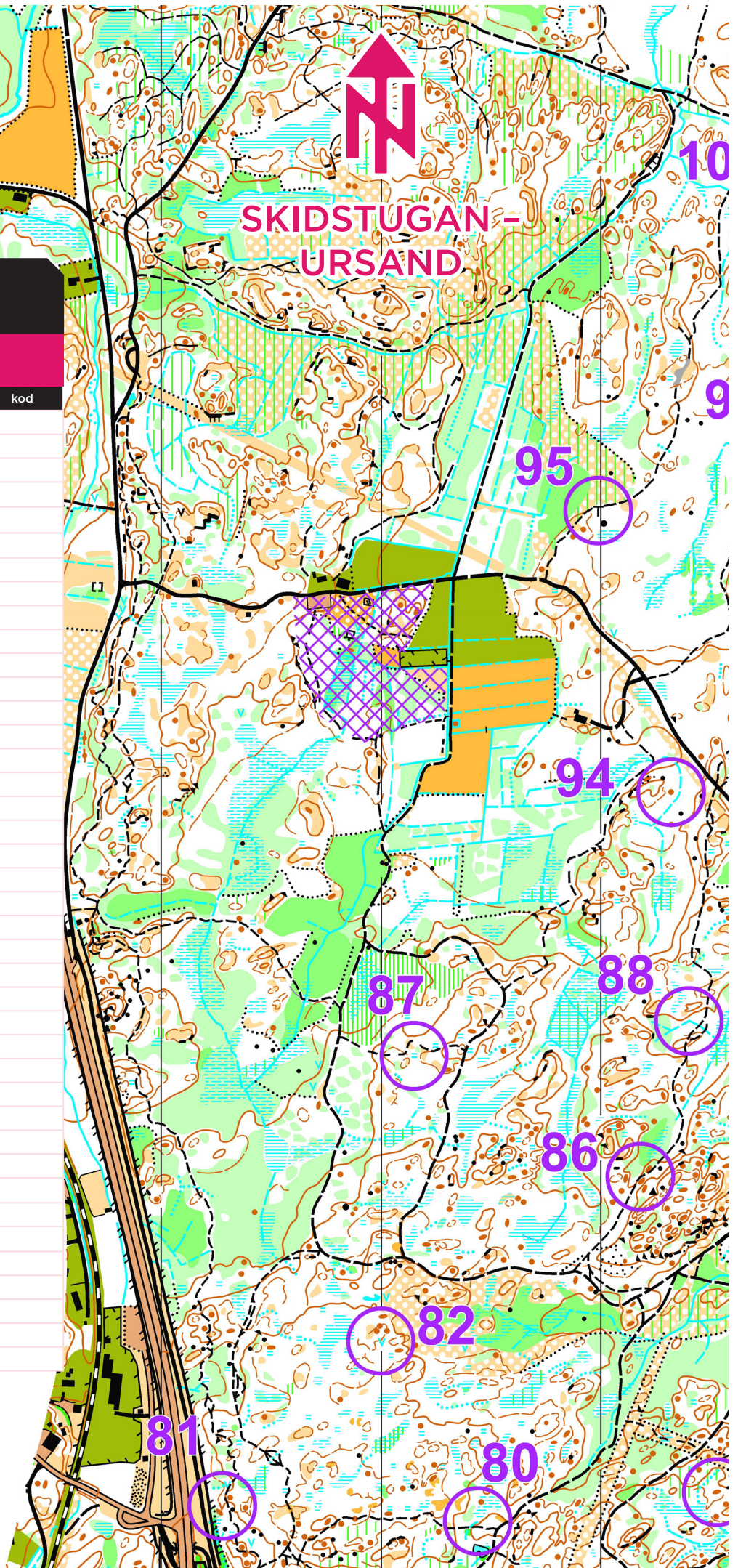
## CHECKPOINTS

### SKIDSTUGAN - URSAND

Nr	Beskrivning	svårighet	kod
71	Sjömärket	Blå	
72	Mossen, norra sidan	Röd	
73	Stenen	Röd	
74	Elstation	Grön	8
75	Skidstugan	Grön	8
76	Stigförgreningen	Blå	
77	Huset	Grön	
78	Stenen	Blå	
79	Punkthöjden	Svart	
80	Dikesslutet	Blå	
81	Grävda gropen	Blå	
82	Vattengropen	Svart	
83	Höjden	Blå	
84	Stenen	Röd	
85	Höjden	Blå	
86	Stigkröken	Grön	
87	Mossen	Blå	
88	Dikeskröken	Blå	
89	Stigförgreningen	Grön	
90	Mossen	Röd	
91	Surdraget, kröken	Blå	
92	Höjden	Blå	
93	Stenen	Röd	
94	Punkthöjden	Röd	
95	Tornet	Blå	
96	Branten	Svart	
97	Mossen	Röd	
98	Stigförgreningen	Grön	
99	Stigslutet	Grön	
100	Sänkan	Röd	
101	Branten	Svart	
102	Punkthöjden	Blå	
103	Huset	Grön	8
104	Branten	Röd	8
105	Huset	Grön	8
106	Stigslutet	Blå	
107	Höjden	Blå	
108	Höjden	Blå	
109	Stenen	Röd	
110	Stenen	Blå	



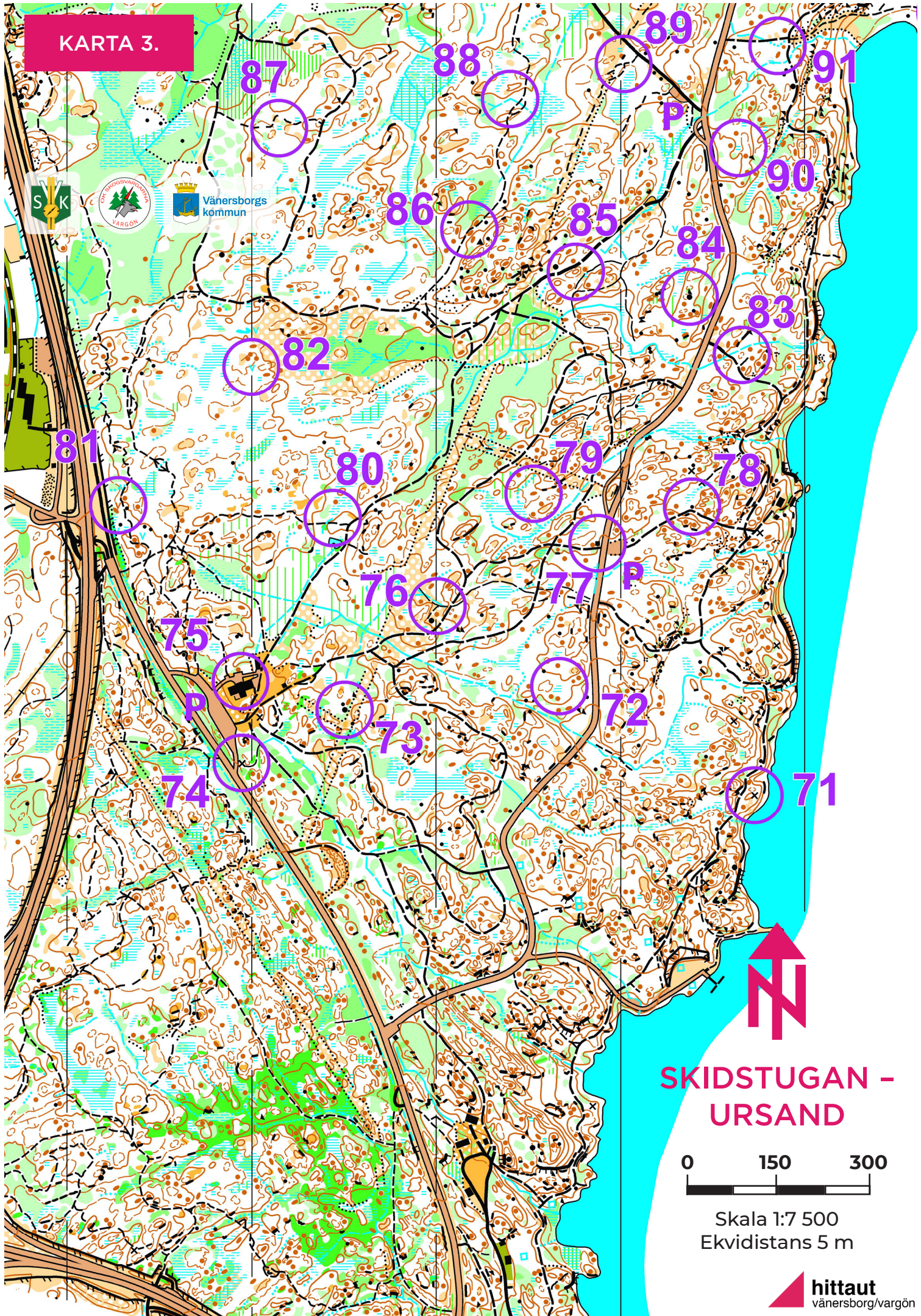
Skala 1:7 500  
Ekvidistans 5 m



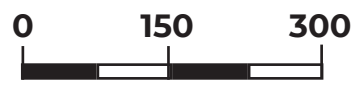
KARTA 3.



Vänersborgs kommun



SKIDSTUGAN -  
URSAND



Skala 1:7 500  
Ekvidistans 5 m