

# hittaut kalmar



Kalmar kommun

## DESTINATION KALMAR

### VIKTIGT NÄR DU HITTAR UT

- Allemsrätten innebär: inte stora, inte förstöra.
- Ta det lugnt om du stöter på vilda djur, särskilt på försommaren när de har nyfödda ungar.
- Håll avstånd till boningshus och ta alltid vägen runt tomtmark.
- Håll djur kopplade och kom ihåg att stänga grinden efter dig om du passerar genom en beteshage.
- Om du tar bilen: parkera på anvisad plats eller på ett sätt som inte stör boende och markägare. Se till att inte blockera vägen för utryckningsfordon. Var observant på förbudsskyltar mot motortrafik.
- Det är tillåtet att gå på gården och ångar, men inte om marken är odlad. Är du osäker - gå runt!
- Ta med ditt skräp hem.
- Det är inte tillåtet att köra motorfordon i terrängen.
- Läs mer på: [www.naturvardsverket.se/allemsratten](http://www.naturvardsverket.se/allemsratten)

### FRISKVÅRDS- OCH SKOLUTMANINGEN

Kontakta arrangören om du vill använda Hittaut som friskvårdsaktivitet på din arbetsplats eller skola!



Tävla mot eller tillsammans med dina kollegor eller klasskompisar

LÄS MER PÅ HITTAUT.NU ELLER KONTAKTA ARRANGÖREN

### UTLÄMNINGSSTÄLLEN

Här kan du hämta en ny karta:

- Outnorth, #7, Fiskaregatan 19
- Destination Kalmar, #13, Ölandskajen 11

29 APRIL - 31 OKTOBER

### KARTA STADSVANDRING

SKALA 1:8 600  
Ekvidistans 2,5 m




**Svårighetsgrad:** Lätt  
**Genomförande:** Vanliga Hittaut-punkter, med historisk information i appen.



29 APRIL - 31 OKTOBER

### KARTA SYNPKUNTERNA

SKALA 1:11 600  
Ekvidistans 2,5 m



**Svårighetsgrad:** Varierande

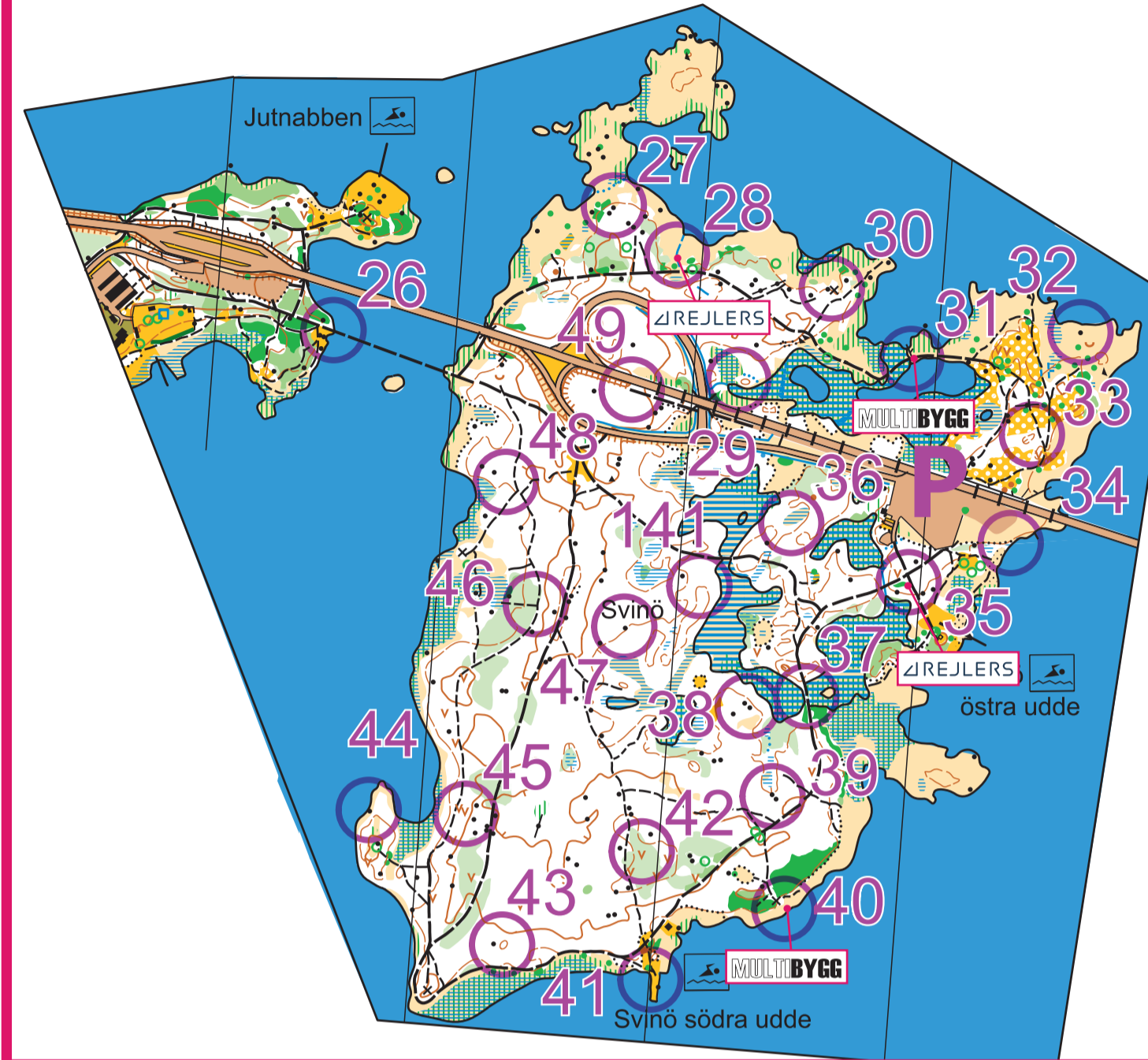
**Genomförande:** Detta är inte vanlig Hittaut. Här ska du ta dig till den punkt som är markerad på kartan, sedan använda ledtråden (t.ex. "Fågelholken") för att få syn på det ställe där Hittaut-punkten faktiskt sitter. Pinnen sitter alltså inte där punkten är markerad på kartan, den kan sitta 10-100 meter därifrån.

**Parkering:** Sök på "Skälby parkering" i Google Maps.

1 JUNI - 31 OKTOBER

### KARTA HITTAUTÖN

SKALA 1:7400  
Ekvidistans 2,5 m



**Svårighetsgrad:** Varierande

**Genomförande:** Vanliga Hittaut-punkter. Detta är en intensiv, punkt-tät skogsupplevelse - ren lycka för den som vill ta många punkter.

**Parkering:** (Google Maps: Ställplats Ölandsbron)

### CHECKPOINTBESKRIVNING

NR	BESKRIVNING	SVÅRIGHET	SPONSOR	KOD
1	Räcket	Grön	OK	
2	Vägskytten	Grön	OK	
3	Kranen	Blå	REJLERS	
4	Lykstolpen	Blå	REJLERS	
5	Lykstolpen	Grön	OK	
6	Lykstolpen	Grön	OK	
7	Skyttfönstret	Grön	OK	
8	Lykstolpen	Grön	OK	
9	Staketstaket	Blå	OK	
10	Bron	Grön	OK	
11	Träpelaren	Blå	REJLERS	
12	Stolpen	Blå	REJLERS	
13	Träpelaren	Grön	OK	
14	Staketstaket	Blå	OK	
15	Bron	Grön	OK	
16	Skyttfönstret	Grön	OK	
17	Staketet	Grön	OK	
18	Lykstolpen	Blå	REJLERS	
19	Beständskanten	Grön	OK	
20	Bänken	Grön	OK	
21	Räcket	Grön	OK	
22	Vägskytten	Blå	REJLERS	
23	Viken	Blå	REJLERS	
24	Informationstavlan	Grön	OK	
25	Murslutet	Grön	OK	

SYNPKUNTERNA - 29 APRIL TILL 31 OKTOBER

NR	BESKRIVNING	SVÅRIGHET	SPONSOR	KOD
50	Stenarna	Blå	OK	
51	Räcket	Grön	OK	
52	Kojan	Blå	OK	
53	Brunnen	Blå	OK	
54	Fågelholken	Blå	OK	
55	Höjden	Blå	OK	
56	Källaredgången	Blå	OK	
57	Cykelstället	Blå	OK	
58	Pumpen	Blå	OK	
59	Lokomotivet	Blå	OK	
60	Bärförbudet	Blå	OK	
61	Muren i mörkret	Blå	OK	
62	Hällplatsen	Blå	OK	
63	Spegeln	Blå	OK	
64	Huvudledsskytten	Blå	OK	
65	Trappan	Blå	OK	
66	Ledmärket	Blå	OK	
67	Bänken	Grön	OK	
68	Rotvälten	Blå	OK	
69	Bänken	Blå	OK	
70	De två elskäpen	Grön	OK	
71	Informationstavlan	Grön	OK	
72	Pilen	Blå	OK	
73	Grindan	Blå	OK	
74	Åsen	Grön	OK	
75	Räcket	Grön	OK	
76	Brunnen	Blå	OK	
77	Brevlådan	Blå	OK	
78	Pumpstationen	Blå	OK	
79	Kamelskytten	Grön	OK	
80	Hindret	Grön	OK	

NR	BESKRIVNING	SVÅRIGHET	SPONSOR	KOD
142	Stolpen	Grön	GIRAFFEN	
143	Spaljen	Grön	GIRAFFEN	
144	Stolpen vid soptunna	Grön	GIRAFFEN	
145	Stolpen	Grön	GIRAFFEN	

HITTAUTÖN - 1 JUNI TILL 31 OKTOBER

NR	BESKRIVNING	SVÅRIGHET	SPONSOR	KOD
26	Brotstet	Grön	OK	
27	Stenen	Blå	REJLERS	
28	Dikeskröken	Blå	REJLERS	
29	Höjden V delen	Blå	REJLERS	
30	Fundamentet	Blå	REJLERS	
31	Övergången	Grön	OK	
32	Stenen	Blå	REJLERS	
33	Gropen NÖ delen	Blå	REJLERS	
34	Beständskanten	Grön	OK	
35	Dungen N kanten	Grön	OK	
36	Sankmarken SV kanten	Blå	REJLERS	
37	Mellan sankmarkerna	Blå	REJLERS	
38	Mellan stenarna	Blå	REJLERS	
39	Mellan stenarna	Blå	REJLERS	
40	Stigstället	Grön	OK	
41	Pirfästet	Blå	REJLERS	
42	Gropen	Blå	REJLERS	
43	Höjden	Blå	REJLERS	
44	Stenen	Blå	REJLERS	
45	Gropen	Blå	REJLERS	
46	Stigföregningen	Blå	REJLERS	
47	Stenen	Blå	REJLERS	
141	Åsen N kanten	Blå	REJLERS	
48	Sänkan	Blå	REJLERS	
49	Stigslutet	Grön	OK	

### SVÅRIGHETSNIVÅER

- Grön: Mycket lätt
- Blå: Lätt
- Röd: Medelsvår
- Svart: Svår
- OK: Tillgänglighetsanpassad

"Hittaut är ett fantastiskt bra initiativ då svårighetsgraden passar både ung och gammal."

### VAD ÄR HITTAUT?

Hittaut är en gratis friskvårdsaktivitet där du med hjälp av karta (på papper eller i appen) ska hitta checkpoints. Det finns checkpoints i fyra olika svårighetsnivåer och de är placerade i stadsmiljö, parker, bostadsområden och tätortsnära skogar.

Hittaut är tillgängligt dygnet runt under sommarhalvåret så du kan ge dig ut när det passar dig. Du kan delta på egen hand eller tillsammans med andra. Välj om du vill gå, springa, cykla eller ta dig fram på annat sätt.

Hittaut ägs av Svenska Orienteringsförbundet och drivs ideellt av orienteringsklubbar på närmare 100 platser runt om i Sverige. Hittaut har funnits sen 2008 och lockar årligen över 100 000 deltagare.

Stöd gärna det ideella arbetet med ett Swish-bidrag!

SEMESTRA HEMMA MED HITTAUT • HELGAKTIVITET FÖR HELA FAMILJEN • SEMESTRA HEMMA MED HITTAUT

# hittaut kalmar


2026

29 APRIL - 31 OKTOBER

## LETA CHECKPOINTS OCH UPPTÄCK NYA PLATSER!

Ta med kartan och ge dig ut på checkpointjakt!

SKÄR SER KARTAN UT!



GRATIS



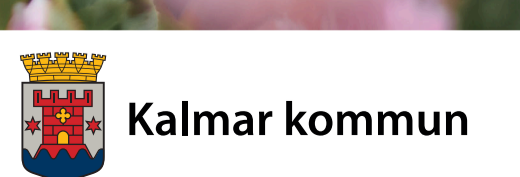
HUVUDPARTNER



Stöd gärna det ideella arbetet med ett Swish-bidrag!



Ladda ner Hittaut-appen från App Store eller Google Play



LÄS MER PÅ [hittaut.nu](http://hittaut.nu)



# hittaut kalmar



KVARTERET  
**GIRAFFEN**  
REJLERS



MULTIBYGG

## CHECKPOINTBESKRIVNING

TIDPUNKTERNA - 29 APRIL TILL 31 OKTOBER		
101	Bron	Grön
102	Stakethörnet	Grön
103	Stakethörnet	Grön
104	Trädet	Röd
105	Brofastet	Grön
106	Dikesslutet	Röd
107	Stig/dikeskorsningen	Röd
108	Ruinen	Röd
109	Stenen	Röd
110	Stenen	Grön
111	Stenen	Grön
112	Vägkröken	Grön
113	Gropen	Röd
114	Höjden	Röd
115	Punkthöjden	Röd
116	Höjden	Röd
117	Stenmurslutet	Svart
118	Stigkorsningen	Grön
119	Bron	Grön
120	Dikesslutet	Grön
MÅLPUNKTERNA - 1 JUNI TILL 31 OKTOBER		
81	Cykelhindret	Grön
82	Stigslutet	Grön
83	Stenen	Röd
84	Stensamlingen Ö kanten	Röd
85	Stenmurslutet	Röd
86	Stenröset	Röd
87	Stig/dikeskorsningen	Grön
88	Vägkorsningen	Grön
89	Stigkorsningen	Röd
90	Huset SV	Grön
91	Vägkorsningen	Grön
92	Vägkorsningen	Grön
93	Dammen SV kanten	Röd
94	Stolpen	Röd
95	Stenen	Svart
96	Stenen	Svart
97	Dikesslutet	Svart
98	Dikesslutet	Röd
99	Stenen	Svart
100	Sänkan	Röd
UTMANINGEN - 1 JUNI TILL 30 SEPTEMBER		
121	Sänkan	Röd
122	Stenen	Röd
123	Väg/dikeskorsningen	Röd
124	Höjden	Svart
125	Stenen	Svart
126	Stenen	Svart
127	Sankmarken N	Svart
128	Ruinen	Röd
129	Stenröset	Röd
130	Gropen	Röd
131	Stenen	Svart
132	Dikesslutet	Röd
133	Åsen NÖ	Röd
134	Sankmarken NÖ	Röd
135	Gropen	Svart
136	Höjden	Röd
137	Mellan stenarna	Svart
138	Dikesslutet	Svart
139	Stigslutet	Röd
140	Stigkröken	Röd


## REGISTRERA CHECKPOINTS OCH VINN PRISER

- Registrera ett Hittautkonto på [hittaut.nu](http://hittaut.nu) eller i appen **Hittaut**.
- Registrera bokstavskoden på de checkpoints du besökt och du är automatiskt med i utlottningen av fina priser.
- Ju fler checkpoints du registrerar, desto större är chansen att vinna.
- Utmana grannen, kompisen eller kollegan och följ ställningen i topplistorna.



## LADDA NER HITTAUT-APPEN

Ladda ner Hittaut-appen från App Store eller Google Play. Skanna koden med mobilkameran.



## VILL DU ORIENTERA MERA?

Då är du välkommen till Kalmar OK. Vi har nybörjarkurser för vuxna en gång om året på våren, oftast i april.

Nya barn och ungdomar är välkomna att börja vid vår säsongsstart på våren, och när skolan börjar på hösten.

Ungdomarna är uppdelade i svårighetsgrupper, (grön, vit, gul, orange och svart grupp).

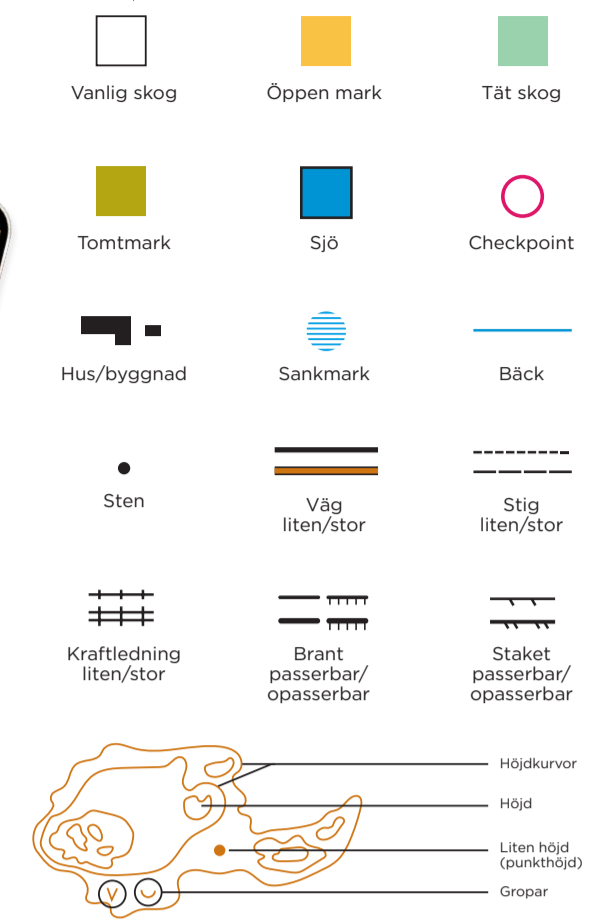
Vi har gruppträningar varje tisdag och torsdag start under våren till oktober för alla ungdomar.

För vuxna och äldre ungdomar tränar vi året om.

Läs mer om klubben på: [www.kalmarok.se](http://www.kalmarok.se)



## TECKENFÖRKLARING



LÄR DIG MER PÅ [KONCEPTORIENTERING.SE/SA-FUNKAR-ORIENTERING](http://konceptorientering.se/sa-funkar-orientering)

## STUGPROJEKTET

Sedan en tid har Kalmar OK startat en grupp för att undersöka möjligheterna att bygga en ny klubbstuga. Det är många aspekter som måste vägas in.

Vill du lämna synpunkter eller önskemål så skriv gärna en rad till vår informationsmail: [info@kalmarok.se](mailto:info@kalmarok.se)

Mvh Styrelsen och Stuggruppen



29 APRIL - 31 OKTOBER

## KARTA TIDPUNKTERNA

SKALA 1:6500  
Ekvidistans 2,5 m

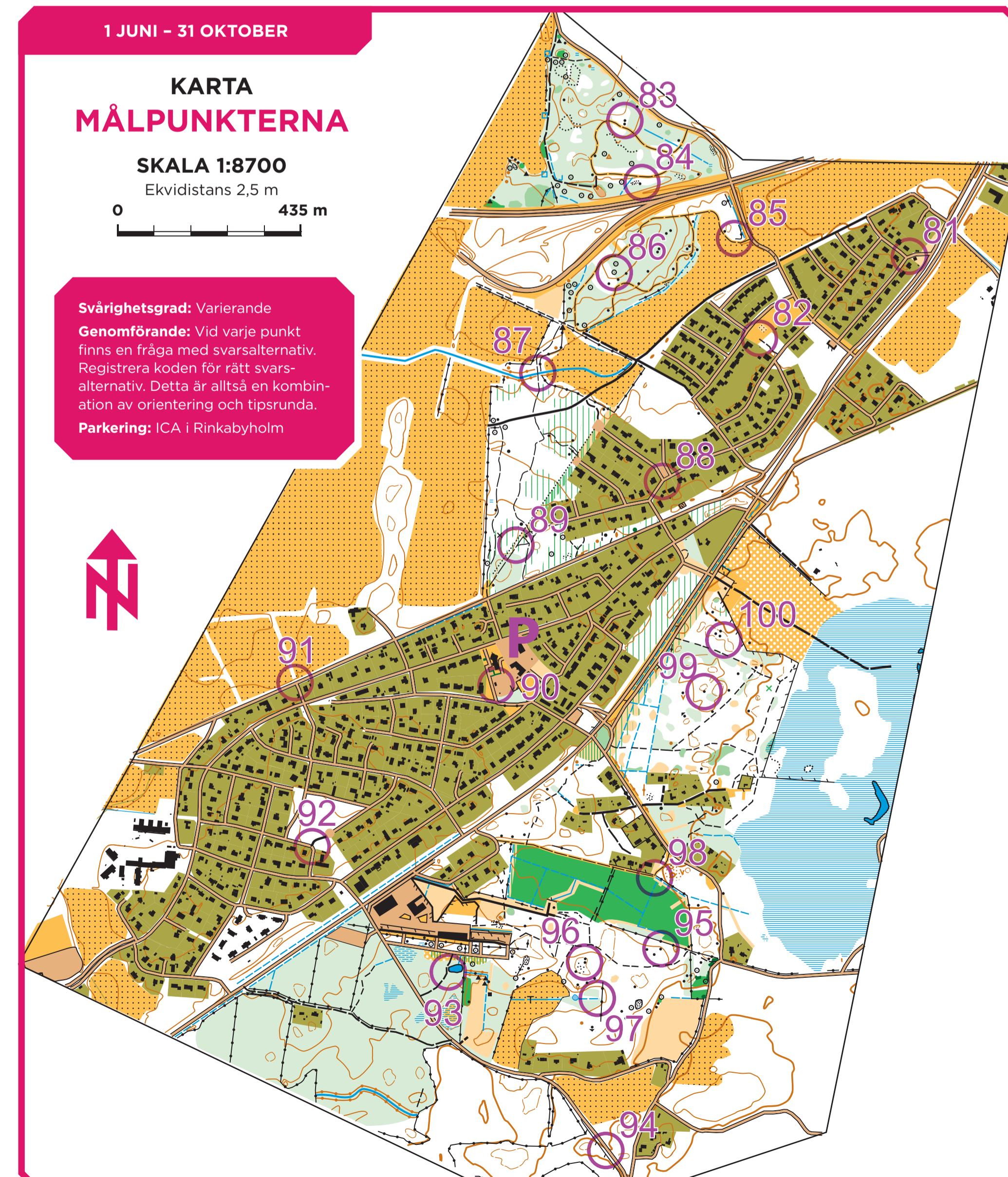


**Svårighetsgrad:** Varierande  
**Genomförande:** Vid varje punkt finns en fråga med svarsalternativ. Svarsalternativen är årtal, koden är det rätta årtalet. Detta är alltså en kombination av orientering och tipsrunda.  
**Parkering:** Enkel, sök exempelvis på "Ica Supermarket Stinsen" i Google Maps.

1 JUNI - 31 OKTOBER

## KARTA MÅLPUNKTERNA

SKALA 1:8700  
Ekvidistans 2,5 m




**Svårighetsgrad:** Varierande  
**Genomförande:** Vid varje punkt finns en fråga med svarsalternativ. Registrera koden för rätt svarsalternativ. Detta är alltså en kombination av orientering och tipsrunda.  
**Parkering:** ICA i Rinkabyholm

## SÅ HÄR SER EN CHECKPOINT UT!



## STÖD OSS VIA SWISH

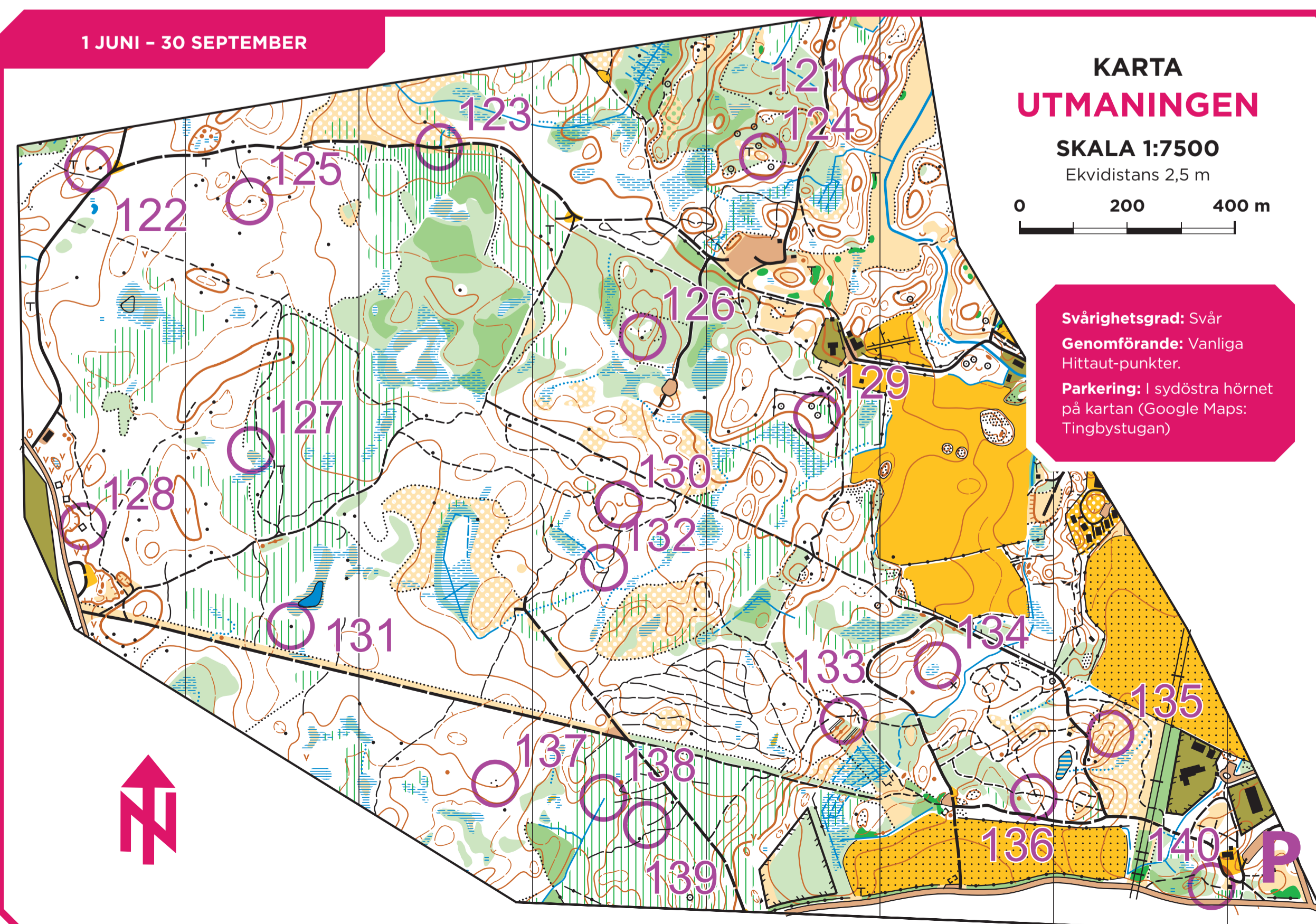
Ge ett frivilligt bidrag till Kalmar OK på 123 60 99 972, skriv **Hittaut**.



1 JUNI - 30 SEPTEMBER

## KARTA UTMANINGEN

SKALA 1:7500  
Ekvidistans 2,5 m



**Svårighetsgrad:** Svår  
**Genomförande:** Vanliga Hittaut-punkter.  
**Parkering:** I sydöstra hörnet på kartan (Google Maps: Tingbystugan)

## VARMT VÄLKOMMEN PÅ TIPS- OCH BINGOPROMENAD!

Kalmar OK arrangerar bingo- och tipspromenad på söndagar på Skälby och vid Norrlidsbastun. Rundan är cirka tre kilometer, det hänger tipsfrågor och bingonummer längs stigen. Uppehåll under juni och juli månad.

**TIDER**  
Skälby: kl 10.00-12.00 (start vid kuren på gräsplätten norr om logen)  
Norrlidsbastun: kl 10.00-12.00.

För mer info, läs på [www.kalmarok.se](http://www.kalmarok.se)



VÄLKOMMEN PÅ SÖNDAG

TIPSPROMENAD - BINGO  
Norrlidsbastun & Skälby  
10.00-12.00

## ÖVERSIKTSKARTA

