

## KARTA MÖSSEBERGSPARKEN

SKALA 1:4000  
Ekvidistans 2 m

0 250 m

Racerdepån  
FÅGLUM KARLSSON AB



### CHECKPOINTBESKRIVNING

NR	BESKRIVNING	SVÄRHIGHET	SPONSOR	KOD
36	Byggnaden	Grön	Ø	
37	Gläntan	Ø		
38	Byggnaden	Ø		
39	Träd	Ø		
40	Dammen	Ø		
41	Vändplanen	Ø		
42	Byggnaden	Ø		
43	Tornet	Ø		
44	Vägslutet	Ø		
45	Korsningen	Ø		
46	Byggnaden	Ø		
47	Dammen	Ø		
48	Staketet	Ø		
49	Väktargatet	Ø		
50	Stenmurslutet	Ø		
51	Bäcken	Ø		
52	Höjden	Ø		
53	Källan	Ø		
54	Stenen	Ø		
55	Stigen	Ø		
56	Sänkan	Ø		
57	Stenen	Ø		
58	Lekplatsen	Ø		
59	Stenen	Ø		
60	Trappan	Ø		
61	Stenen	Ø		
62	Stenen	Ø		

### SVÄRHIGHETSNIIVÄER

- Grön Mycket lätt
- Ø Lätt
- Röd Medelsvår
- Svart Svår
- Tillgänglighetsanpassad



### CHECKPOINTBESKRIVNING

NR	BESKRIVNING	SVÄRHIGHET	KOD
118	Byggnaden	Grön	Ø
119	Byggnaden	Grön	Ø
120	Stängslet	Grön	Ø
121	Stängslet	Grön	Ø
122	Utsiktsplatsen	Grön	Ø
123	Utsiktsplatsen	Grön	Ø
124	Branten	Ø	
125	Branten	Ø	
126	Gröven	Ø	
127	Röset	Ø	
128	Färan	Ø	
129	Stensamlingen	Ø	
130	Trädet	Ø	
131	Punkthöjden	Ø	
132	Stigföregningen	Ø	
133	Punkthöjden	Ø	
134	Höjden	Ø	
135	Jordvallen	Ø	

### Speciellt beträffande Älleberg

Flygfältsområdet får inte beträddas, segeflygplan som landar är ljudlösa och svåra att upptäcka. Landningar förekommer även när det inte finns någon synlig verksamhet på marken.

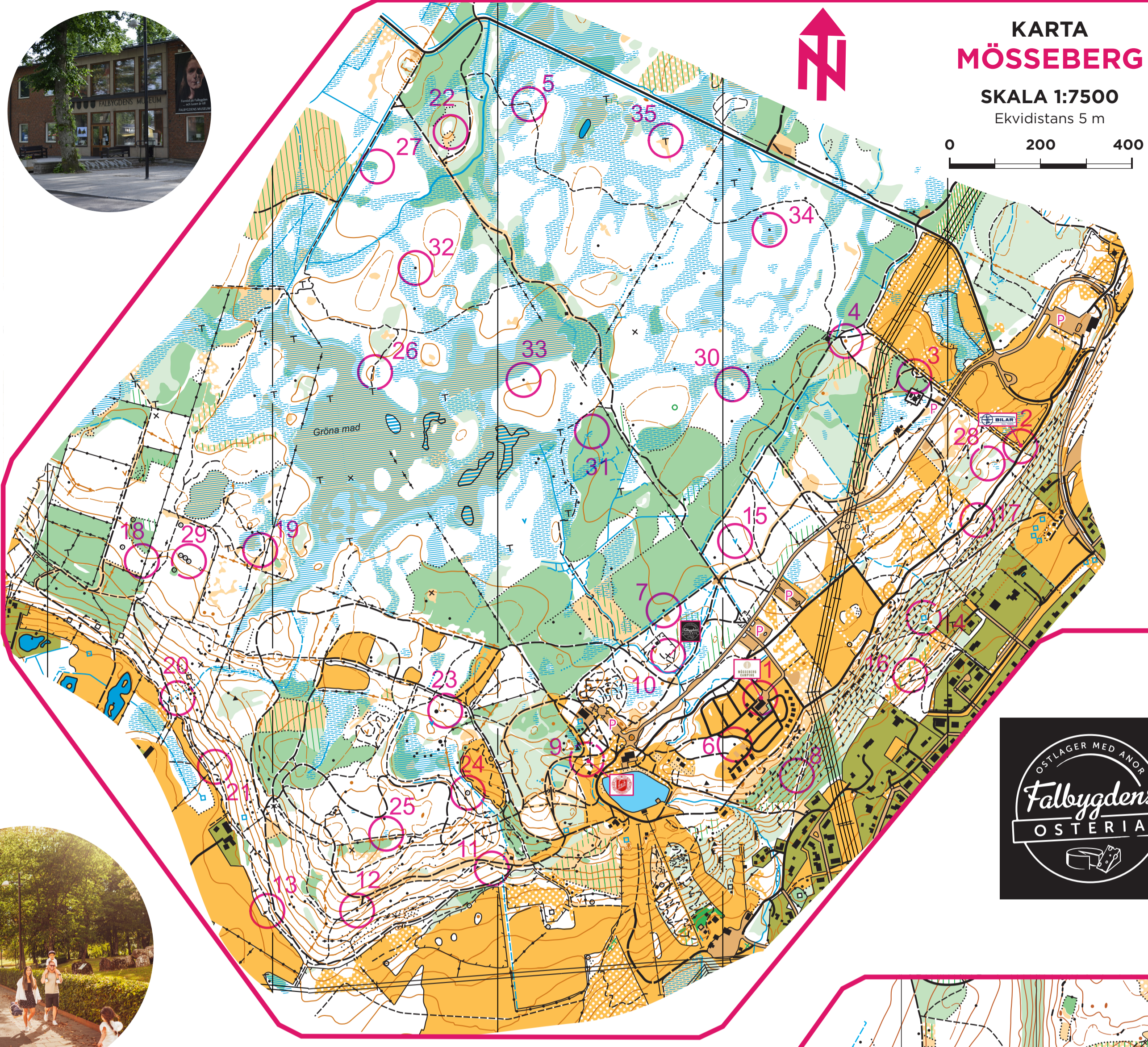
På en stor del av området där det finns checkpoints finns betande djur som kan vara lite nyfikna på besökare, var noga med att använda markerade stängselpassager och stäng efter er.

I södra delen av kartan finns ett område, som är spårmarkerat, där kan det finnas betande tjuvar.

## KARTA MÖSSEBERG

SKALA 1:7500  
Ekvidistans 5 m

0 200 400 m



### CHECKPOINTBESKRIVNING

NR	BESKRIVNING	SVÄRHIGHET	SPONSOR	KOD
1	Huset	Grön	Ø	
2	Staketet	Grön	Ø	
3	Stigkröken	Grön	Ø	
4	Punkthöjden	Grön	Ø	
5	Stigkröken	Grön	Ø	
6	Stenen	Grön	Ø	
7	Stenen	Grön	Ø	
8	Stenen	Grön	Ø	
9	Stupet	Grön	Ø	
10	Kojan	Grön	Ø	
11	Stenen	Grön	Ø	
12	Stenen	Ø		
13	Stenmurslutet	Ø		
14	Brunnen	Ø		
15	Vattenhållet	Ø		
16	Stenen	Ø		
17	Stupet	Ø		
18	Stenen	Ø		
19	Stenen	Ø		
20	Stenen	Ø		
21	Stenmursföregningen	Ø		
22	Gläntan	Ø		
23	Stenen	Ø		
24	Röset	Ø		
25	Mossan	Ø		
26	Mosskanten	Ø		
27	Mosskanten	Ø		
28	Stenen	Ø		
29	Röset	Ø		
30	Stenen	Ø		
31	Ökaskudet	Ø		
32	Stenen	Ø		
33	Stenen	Ø		
34	Stenen	Ø		
35	Tornet	Ø		



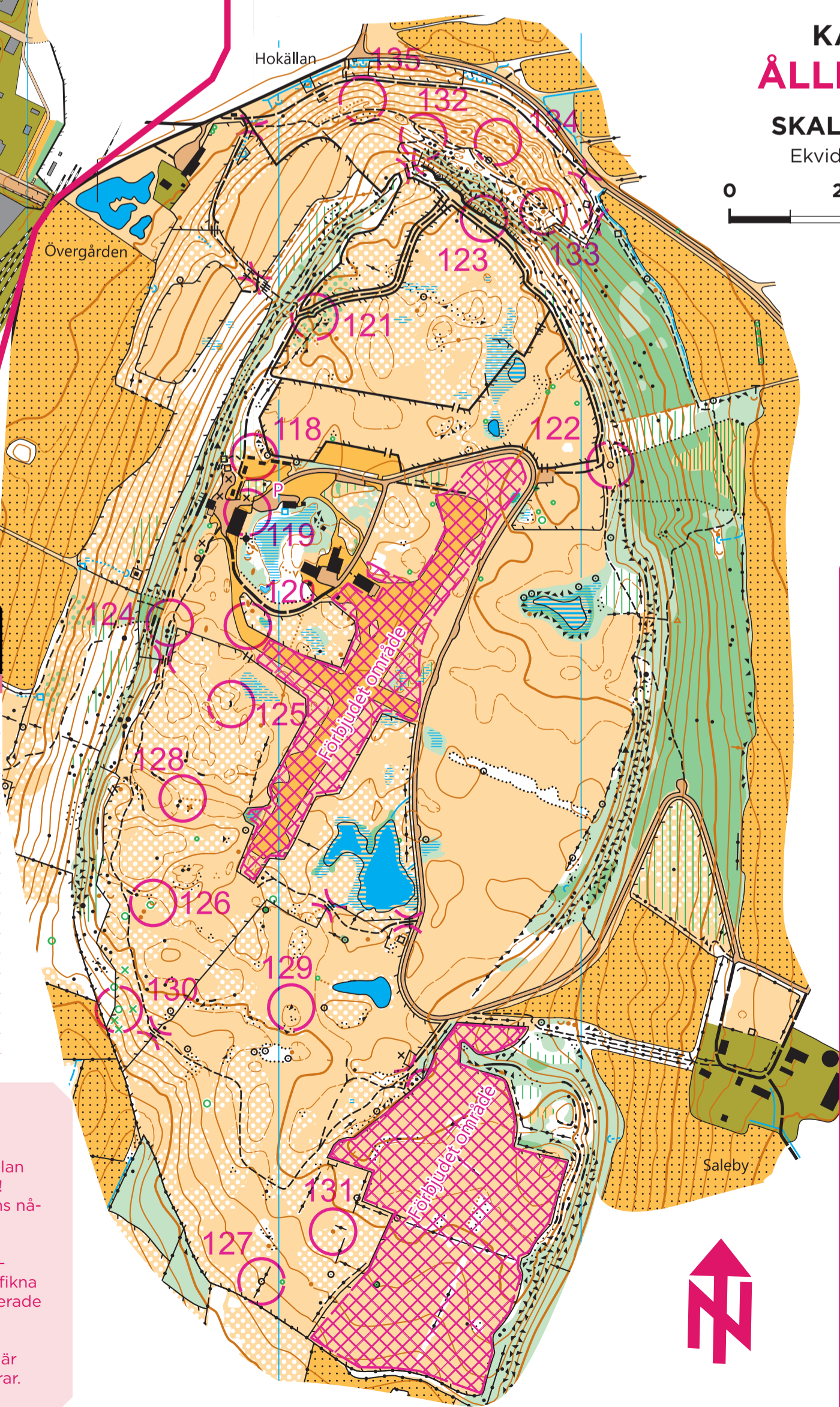
För dig genom livet



## KARTA ÄLLEBERG

SKALA 1:7500  
Ekvidistans 5 m

0 200 400 m



## KARTA VÄSTERBERGET

SKALA 1:7500  
Ekvidistans 5 m

0 200 400 m



### CHECKPOINTBESKRIVNING

NR	BESKRIVNING	SVÄRHIGHET	KOD
63	Gränsstenen	Ø	
64	Höjden	Ø	
65	Branten	Ø	
66	Stenen	Ø	
67	Branten	Ø	
68	Gröven	Ø	
69	Branten	Ø	
70	Gläntan	Ø	
71	Gränsstenen	Ø	
72	Stigslutet	Ø	
73	Branten	Ø	
74	Bros	Ø	
75	Mellan Stenarna	Ø	
76	Mellan Stenarna	Ø	
77	Stenmurshörnet	Ø	

## LETA CHECKPOINTS OCH UPPTÄCK NYA PLATSER!

1 MAJ - 30 SEPTEMBER

Ta med kartan och ge dig ut på checkpointjakt!



GRATIS



FALKÖPING

### VAD ÄR HITTAUT?

Hittaut är en gratis friskvårdsaktivitet där du med hjälp av karta (på papper eller i appen) ska finna checkpoints. Det finns checkpoints i fyra olika svårighetsnivåer och de är placerade i stadsmiljö, parker, bostadsområden och tätortsnära skogar.

Hittaut är tillgängligt dygnet runt under sommarhalvåret så du kan ge dig ut när det passar dig. Du kan delta på egen hand eller tillsammans med andra. Välj om du vill gå, springa, cykla eller ta dig fram på annat sätt.

Hittaut ägs av Svenska Orienteringsförbundet och drivs ideellt av orienteringsklubbar på över 100 platser runt om i Sverige. Hittaut har funnits sen 2008 och lockar årligen över 100 000 deltagare.



Stöd gärna det ideella arbetet med ett Swish-bidrag!



LÄS MER PÅ [hittaut.nu](http://hittaut.nu)



### UTLÄMNINGSSTÄLLEN

- Här kan du hämta en ny karta:
- Norders, 85
  - Mössebergs Camping & Stugby, 1
  - Racerdepån, 108

SÅ HÄR SER EN CHECKPOINT UT!

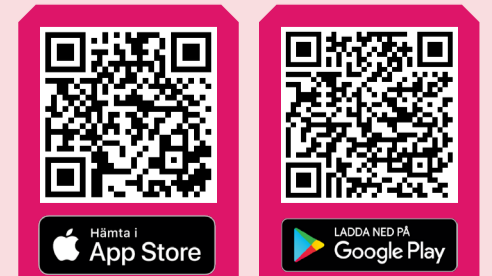
### REGISTRERA CHECKPOINTS OCH VINN PRISER

- Registrera ett Hittautkonto på [www.hittaut.nu](http://www.hittaut.nu) eller i appen Hittaut.
- Registrera bokstavs-koden på de checkpoints du besöker och du är automatiskt med i utlottningen av fina priser.
- Ju fler checkpoints du registrerar, desto större är chansen att vinna.
- Utmana grannen, kompis eller kollegan och följ ställningen i topplistorna.



### LADDA NER HITTAUT-APPEN

Ladda ner Hittaut-appen från App Store eller Google Play. Skanna koden med mobilkameran:



Att ha möjlighet att utforska nya platser och natur, vilket uppmanar till rörelse och en hälsofrämjande livsstil, ser vi som en viktig del av det sociala hållbarhetsarbetet. Vi vill stötta alla oavsett bakgrund och livsvillkor att hitta ut och finna rörelsegädje.

/ Utvecklingsledare folkhälsa och social hållbarhet, Falköpings kommun

FALKÖPING

