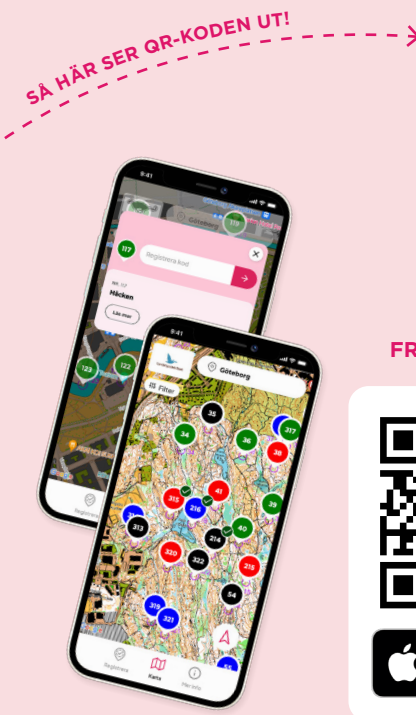


## SÅ HÄR GÅR DET TILL


- I varje ring på kartan finns ett offentligt konstverk eller historisk kring platsen. I ringens mitt finns en stolpe med en QR-kod och ett objektsnummer.
- Skanna QR-koden med mobilen för att få veta mera.
- Ladda ner Hittaut-appen från App-Store eller Google Play och registrera ett Hittautkonto. I appen eller på [www.hittaut.nu](http://www.hittaut.nu).
- Registrera objektsnumret för konstverket eller den historiska platsen du besökt.
- Ju fler QR-koder du registrerar, desto större är chansen att vinna.
- Utmana grannen, kompiserna eller kollegan och njut av turen.



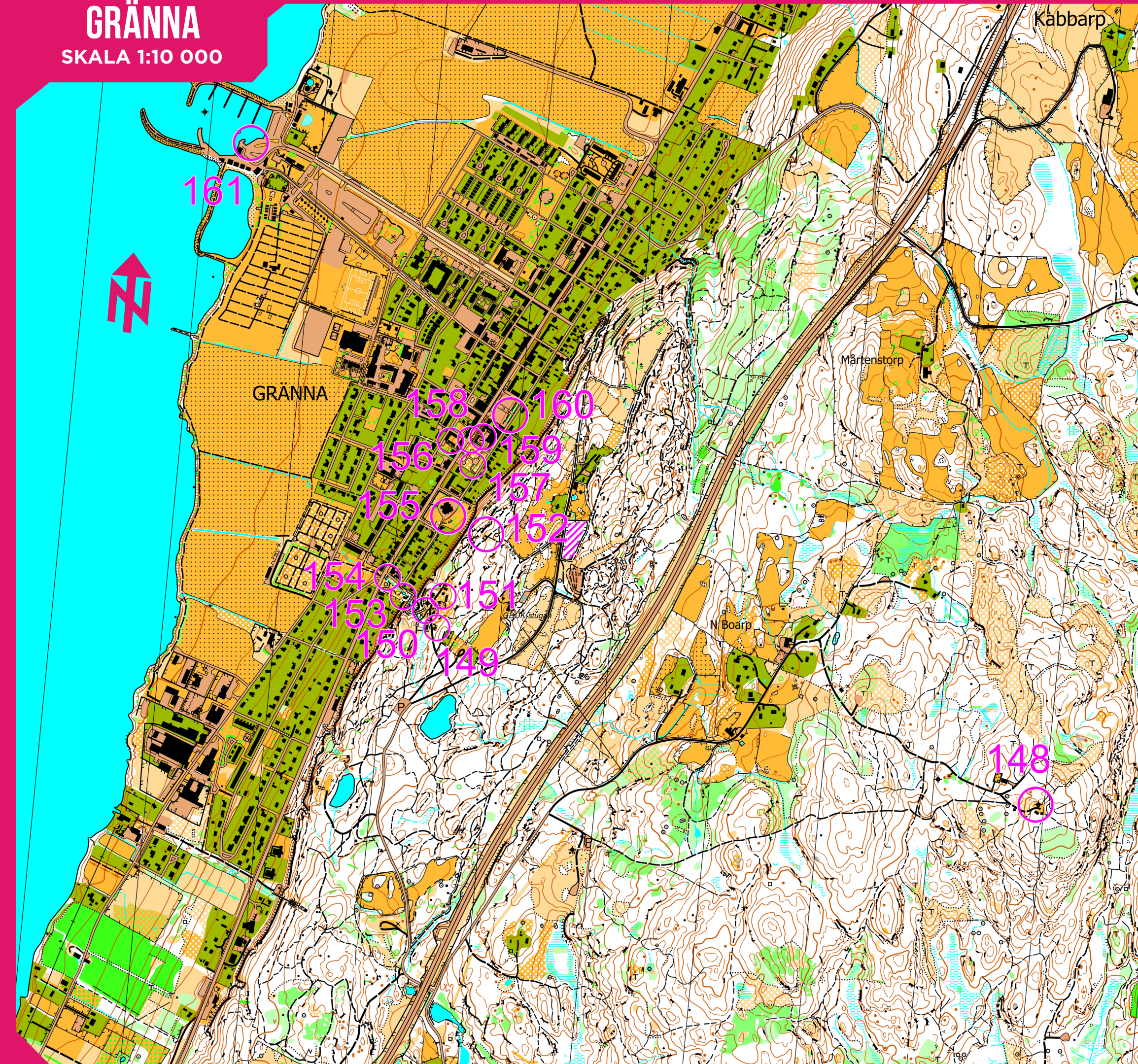
SA HÄR SER QR-KODEN UT!



LADDA NER HITTAUT-APPEN FRÅN APP-STORE ELLER GOOGLE PLAY



## GRÄNNA SKALA 1:10 000



## CHECKPOINTBESKRIVNING

RÖTTLE		
NR	BESKRIVNING	KOD
143	Gyllene Uttern	
144	Löparna	
145	Röttle by	
146	Rasmus kvarn	
147	Jerusalems kvarn	
GRÄNNA		
148	Tegnérornet	
149	Friluftsmuseet	
150	Erik Dahlberg	
151	Kaptensbostället	
152	Oscars höjd	
153	Södra parken	
154	Amalia Erikson	
155	Gränna kyrkan	
156	Hallska gården	
157	Braheparken	
158	Ingenjör Salomon August André	
159	Grenna museum & Grenna hembygdsförening	
160	Per Brahe den yngre	
161	Gränna hamn	
VISINGSÖ		
162	Visingsborgs slottsruin	
163	Wisingsborgs Trädgård	
164	Kungsladugården	
165	Brahekyrkan och Järnåldershuset	
166	Ekskogen	
167	Sverkeseken	
168	Näs slottsruin	
169	Fyrwik södra delen	
170	Mullbärsodlingen	
171	Hagahögen	
172	Södra gravfältet	
173	Hällkistan	
174	Rökinges båthus	
175	Rysskyrkogården	
176	Kungseken	
177	Gummans intaga	
178	St Laurentii kapell	
179	Karpdamarna	
180	Mitt på landet stenen	
181	Kumlabi kyrka & Visingsö Hembygdsförening	
182	Gamla Braheskolan	
183	Parola Malm	
184	Domarringarna	
185	Slättehög och Piggesten	
186	Tempelgården	
187	Hospitalstenen	
188	Fyrwiki norra delen	
189	Sockenmagasinet	

## HITTAUT 2026 KONST & KULTURHISTORIA

Röttle by, Gränna  
och på Visingsö



Fotograf: En Produktionsbyrå  
Konstverk: Konstnär Carl Eld  
Titel: Löparna

30 maj – 4 oktober

Runt Gränna, Röttle och Visingsö finns konst och kulturhistoria mitt i landskapet – ibland väl synlig, ibland oväntad och lätt att missa. Hittaut – konst och kulturhistoria låter oss upptäcka platser, berättelser och konstverk.

Här möts offentlig konst, historiska miljöer och spår av tidigare liv: gravfält och kyrkor, parker och hamnar, kvarnar, monument och personliga konstnärliga livsverk. Med kartan (eller appen) som guide kan du ta dig runt i din egen takt, hitta nya platser och se kända miljöer med nya ögon.

Offentlig konst finns på gator, torg och andra gemensamma platser och tillhör oss alla. Hittaut – konst och kulturhistoria är ett samarbete mellan Jönköpings kommun och friskvårdsprojektet Hittaut, som drivs av IKHP Huskvarna – en möjlighet att röra på sig och samtidigt upptäcka mer av platsen där du är.

Arrangörer:



Information in english:

Art and cultural history are woven into the landscapes of Gränna, Röttle and Visingsö – sometimes clearly visible, sometimes unexpected and easy to miss. Hittaut – Art and Cultural History invites us to discover places, stories and works of art.

Here, public art, historic settings and traces of past lives come together: burial grounds and churches, parks and harbours, mills, monuments and bodies of personal artistic work. With the map (or app) as your guide, you can explore at your own pace, discover new places and see familiar surroundings with fresh eyes.

Public art can be found on streets, squares and other communal spaces and belongs to us all. Hittaut – Art and Cultural History is a collaboration between Jönköping Municipality and the Hittaut wellness project, run by IKHP Huskvarna – an opportunity to get active whilst discovering more about the place where you are.



I samarbete med:

Kartpartner:

**VISINGSÖ**

Visingsö är en av Sveriges mest kulturhistoriskt rika platser. Här finns all från gravfält och järnåldersgränder till medeltida kyrkor, borgar och stormaktstidens Brahe-niljor. Ön har haft en särskild betydelse, strategiskt placerad mitt i Vättern, närläsa-landet men samtidigt avskild.

Med Hittaut hittar du platser som berättar om makt, vardagsliv och långsiktiga planer – ekarna som planterades för fotan, gårdar och hamnar som band ön till omvärlden och små berättelser som satt stora avtryck. Följ kartan (eller appen) och ta del av Visingsös historia, där det förflutna ofta finns precis under fötterna.

Visingsö is one of Sweden's most culturally and historically rich locations. Here you'll find everything from burial grounds and Iron Age farms to medieval churches and castles and lands held by the Brahe family during the era of the Swedish Empire. The island was a place of particular significance, strategically situated in the middle of Lake Vättern, close to the mainland yet also secluded.

Through Hittaut, you can discover places that tell stories of power, everyday life and long-term plans – the oak trees planted for the naval fleet, the farms and harbours that linked the island to the wider world, and the small stories that left a big mark. Follow the map (or the app) and immerse yourself in Visingsö's history, where the past is often right under your feet

SÄBY

ERSTAD

**HAMNOMRÅDET**  
SKALA 1:15 000

VRIXLÖSA

TUNNERSTAD

KUMLABY

HAMNEN

RÖKINGE

STIGBY

NÄS

